



FIRST EDITION , JULY 2024
พิมพ์ครั้งที่ 1 , กรกฎาคม 2567

แผนพัฒนาความปลอดภัยด้านอัคคีภัย ในระดับพื้นที่ ประจำจังหวัดนนทบุรี พ.ศ. ๒๕๖๖ - ๒๕๗๐



สำนักงานป้องกันและบรรเทาสาธารณภัยจังหวัดนนทบุรี
กรมป้องกันและบรรเทาสาธารณภัย กระทรวงมหาดไทย

คำนำ

การเกิดสถานการณ์อัคคีภัยในพื้นที่จังหวัดนนทบุรี นับเป็นสาธารณภัยที่เกิดขึ้นเป็นประจำทุกปี โดยมีแนวโน้มที่คาดว่าจะเกิดเพิ่มสูงมากขึ้นในทุกๆ ปี จะเห็นได้จากการเก็บรวบรวมสถิติที่ผ่านมา เนื่องจากสาเหตุที่เกิดขึ้นมีทั้งจากการกระทำของมนุษย์เอง และการเกิดจากธรรมชาติ โดยโดยเฉพาะในพื้นที่เขตเมืองที่ความเป็นอยู่ และอยู่อาศัยหนาแน่น แหล่งชุมชนที่เพิ่มมากขึ้น ทั้งในชุมชนที่มีการกระจุกตัว บ้านเรือนที่อยู่อาศัยหนาแน่น อาคารที่มีความสูง แหล่งโรงงานอุตสาหกรรม ศูนย์การค้า สถานบันเทิง สถานบริการ และสถานที่ที่มีความเสี่ยงต่างๆ ในพื้นที่จังหวัดนนทบุรี มักมีความเสี่ยงสูงที่จะเกิดอัคคีภัย ประกอบกับสภาพอากาศที่แปรปรวน มีคลื่นความร้อนสูงมากขึ้น และอาจเกิดจากความพลั้งเผลอ ความรู้เท่าไม่ถึงการณ์ ความประมาทเลินเล่อ ความไม่ใส่ใจ ขาดความระมัดระวังที่จะบำรุงรักษา การใช้อุปกรณ์ไฟฟ้าทั้งในบ้านเรือน อาคารสำนักงาน ที่ไม่ปลอดภัยและไม่ได้มาตรฐาน ซึ่งผลกระทบที่เกิดขึ้นส่งผลให้เกิดความสูญเสียทั้งชีวิตและทรัพย์สิน จึงมีความจำเป็นที่จะต้องมีการสร้างความตระหนักรู้ และเตรียมความพร้อมในการรับมือกับสถานการณ์การเกิดอัคคีภัยที่สามารถเกิดขึ้นได้รอบตัวและเกิดขึ้นอย่างรวดเร็ว ดังนั้นเพื่อให้เกิดการป้องกันอัคคีภัย การลดความเสี่ยงที่จะเกิดขึ้น และลดความสูญเสียให้น้อยที่สุดนั้น จึงมีความจำเป็นอย่างยิ่งที่จะต้องมีการเตรียมความพร้อมในการป้องกันและบรรเทาการเกิดอัคคีภัยในพื้นที่ จึงต้องมีการบูรณาการและขับเคลื่อนการปฏิบัติงานทั้งจากระดับนโยบาย นำไปสู่การปฏิบัติตามแผนที่ได้ดำเนินการจากระดับจังหวัด นำไปสู่ระดับ อำเภอ องค์กรปกครองส่วนท้องถิ่น และระดับประชาชนในพื้นที่จังหวัดนนทบุรีด้วย

จังหวัดนนทบุรี จึงได้เล็งเห็นถึงความสำคัญในการขับเคลื่อนแผนงานที่เกี่ยวข้องกับการดำเนินการด้านอัคคีภัยที่เกิดขึ้นในพื้นที่ จึงได้มีการแต่งตั้งคณะทำงานขับเคลื่อนและบูรณาการการดำเนินงานเพื่อพัฒนาความปลอดภัยด้านอัคคีภัยในระดับพื้นที่ ประจำจังหวัดนนทบุรี เพื่อขับเคลื่อนการดำเนินงานและแก้ไขปัญหาอัคคีภัยของจังหวัดนนทบุรี ให้เป็นระบบและมีประสิทธิภาพ โดยเพื่อเป็นกรอบแนวทางให้อำเภอ และองค์กรปกครองส่วนท้องถิ่นจัดทำแผนฯให้สอดคล้องกับแผนแม่บทพัฒนาความปลอดภัยด้านอัคคีภัยแห่งชาติ พ.ศ. ๒๕๖๖ - ๒๕๗๐ รวมถึงกฎหมายและมาตรฐานที่เกี่ยวข้อง ซึ่งจะนำไปสู่การสร้างจิตสำนึกความปลอดภัยในการป้องกันระงับอัคคีภัย และลดความเสี่ยงที่จะเกิดอัคคีภัยในระดับพื้นที่ ในการจัดทำแผนพัฒนาความปลอดภัยในครั้งนี้ เพื่อขับเคลื่อนไปสู่เป้าหมายในการช่วยเหลือประชาชน หน่วยงานราชการ และองค์กรปกครองส่วนท้องถิ่น ในการลดความเสี่ยงและการสูญเสียในชีวิตและทรัพย์สินโดยสามารถรับมือกับสถานการณ์ด้านอัคคีภัยที่เกิดขึ้นในพื้นที่ได้อย่างทันต่อสถานการณ์ในทุกๆระดับต่อไป

(นายสุธี ทองแย้ม)

ผู้ว่าราชการจังหวัดนนทบุรี

ผู้อำนวยการจังหวัด

สารบัญ

เรื่อง	หน้าที่
๑. ความเป็นมา	๕
๒. วัตถุประสงค์ของแผน	๖
๓. ข้อมูลทั่วไป	๖
๔. การประเมินภาพรวมการเกิดอค์ศึภยในพื้นที่	๑๕
๕. การวิเคราะห์ช่องว่าง (Gap Analysis) ต่อการพัฒนา ความปลอดภัยด้านอค์ศึภยระดับพื้นที่	๒๔
๖. การจัดทำร่างแผน/โครงการ/กิจกรรม เพื่อพัฒนาความปลอดภัย ด้านอค์ศึภยในระดับพื้นที่ ระยะ ๕ ปี	๒๙
๗. การแปลงแผนไปสู่การปฏิบัติ	๓๒
๘. ภาคผนวก	๓๓
ภาคผนวก ก คำย่อ : ชื่อหน่วยงาน	๓๔
ภาคผนวก ข นิยามศัพท์	๓๗
ภาคผนวก ค สถานที่ที่มีความเสี่ยงจากอค์ศึภย	๔๗
ภาคผนวก ฉ บัญชีรายชื่อบุคลากร หน่วยงานราชการ รัฐวิสาหกิจ ภาคเอกชน	๕๙
ภาคผนวก ง ข้อมูลสถานีเตือนภัย หอเตือนภัย ป้ายเตือนภัย สัญญาณเตือนภัย ฯ	๖๔
ภาคผนวก จ บัญชีเครื่องจักรกล ยานพาหนะ เครื่องมืออุปกรณ์ในการป้องกัน ฯ	๘๑
ภาคผนวก ฉ บัญชีพนักงานดับเพลิงของรัฐ และอาสาสมัครดับเพลิง	๙๓
ภาคผนวก ช บัญชีข้อมูลศักยภาพพื้นฐานทางด้านสาธารณสุข	๙๔
ภาคผนวก ซ บัญชีศูนย์พักพิงชั่วคราว/สำรอง	๑๐๑
ภาคผนวก ฌ บัญชีกลุ่มเปราะบาง	๑๑๑
ภาคผนวก ฎ บัญชีแผนผังการติดต่อสื่อสารและข่ายวิทยุสื่อสาร	๑๑๔
ภาคผนวก ฏ หมายเลขโทรศัพท์ฉุกเฉิน	๑๑๕
ภาคผนวก ฐ จุดจ่ายน้ำประปาหัวแดง	๑๑๖
ภาคผนวก ฑ แบบสอบถามสำหรับการประเมินภาพรวมการจัดการอค์ศึภยในระดับพื้นที่	๑๑๘
ภาคผนวก ฎ คำสั่งคณะทำงานขับเคลื่อนและบูรณาการการดำเนินงานเพื่อพัฒนาฯ	๑๒๒

สารบัญตาราง/รูปภาพ

ตารางที่	หน้าที่
๑. ข้อมูลสถิติการเกิดอัคคีภัยจังหวัดนนทบุรี	๖
๒. เขตการปกครองของจังหวัดนนทบุรี	๘
๓. จำนวนประชากรจังหวัดนนทบุรี	๙
๔. สถิติการเกิดอัคคีภัยย้อนหลัง ๕ ปี ของจังหวัดนนทบุรี	๑๐
๕. สรุปเหตุการณ์เพลิงไหม้สำคัญของจังหวัดนนทบุรี	๑๑
๖. แบบสอบถามสำหรับการประเมินภาพรวมการจัดการเพื่อป้องกันและแก้ไขปัญหาอัคคีภัยในระดับพื้นที่	๑๖
๗. ตารางสรุปข้อมูลที่ได้จากแบบสอบถาม	๑๘
๘. เกณฑ์ภาพรวมการจัดการเพื่อป้องกันและแก้ไขปัญหาในระดับพื้นที่	๒๓
๙. สรุปคะแนนภาพรวมการจัดการเพื่อป้องกันและแก้ไขปัญหาอัคคีภัยในระดับพื้นที่ในห้วงที่ผ่านมาของจังหวัดนนทบุรี	๒๓
๑๐. การวิเคราะห์ช่องว่าง (Gap Analysis) ของการดำเนินงานต่อการพัฒนาความปลอดภัยด้านอัคคีภัยในระดับพื้นที่	๒๕
๑๑. สรุปผลวิเคราะห์ช่องว่าง (Gap Analysis) ของการดำเนินงานต่อการพัฒนาความปลอดภัยด้านอัคคีภัยในระดับพื้นที่	๒๗
๑๒. ร่างแผน/โครงการ/กิจกรรม เพื่อพัฒนาความปลอดภัยด้านอัคคีภัยในระดับพื้นที่ ระยะ ๕ ปี	๒๙
รูปที่	หน้าที่
๑. แผนที่แสดงอาณาเขตของจังหวัดนนทบุรี	๗
๒. สถิติการเกิดอัคคีภัยภายในจังหวัดนนทบุรี	๑๐
๓. การประเมินภาพรวมการจัดการอัคคีภัยในภาพรวม	๑๕
๔. ภาพรวมการวิเคราะห์ช่องว่าง (Gap Analysis)	๒๔

แผนพัฒนาความปลอดภัยด้านอัคคีภัยในระดับพื้นที่ ประจำจังหวัดนนทบุรี พ.ศ. ๒๕๖๖ - ๒๕๗๐

อ้างอิง

๑. พระราชบัญญัติป้องกันและบรรเทาสาธารณภัย พ.ศ. ๒๕๕๐
๒. แผนการป้องกันและบรรเทาสาธารณภัยแห่งชาติ พ.ศ. ๒๕๖๔ - ๒๕๗๐
๓. แผนการป้องกันและบรรเทาสาธารณภัยจังหวัดนนทบุรี พ.ศ. ๒๕๖๔ - ๒๕๗๐
๔. แผนเผชิญเหตุอัคคีภัย จังหวัดนนทบุรี พ.ศ. ๒๕๖๗
๕. ระเบียบกระทรวงการคลังว่าด้วยเงินทดรองราชการเพื่อช่วยเหลือผู้ประสบภัยพิบัติกรณีฉุกเฉิน พ.ศ. ๒๕๖๒
๖. หลักเกณฑ์การใช้จ่ายเงินทดรองราชการเพื่อช่วยเหลือผู้ประสบภัยพิบัติกรณีฉุกเฉิน พ.ศ. ๒๕๖๓

๑. ความเป็นมา

จังหวัดนนทบุรีเป็นพื้นที่ในเขตปริมณฑลของกรุงเทพมหานคร มีขนาดเนื้อที่ ๖๒๒.๓๐๓ ตารางกิโลเมตร ใหญ่เป็นอันดับที่ ๗๕ ของประเทศ มีประชากร ๑,๓๐๘,๐๙๒ คน แต่มีประชากรหนาแน่น ๒,๐๗๐.๗๖ คนต่อตารางกิโลเมตร ซึ่งมากเป็นอันดับ ๒ รองจากกรุงเทพมหานคร โดยพื้นที่ที่มีประชากรหนาแน่น ได้แก่ เทศบาลนครนนทบุรี และเทศบาลนครปากเกร็ด จังหวัดนนทบุรีมีอัตราการเติบโตประชากรสูงมาก ประกอบด้วยหลายเชื้อสาย (ไทย มอญ จีน มาลายู) ประชากรมีรายได้เฉลี่ย ๑๖๒,๗๐๗ บาท/คน/ปี เป็นลำดับที่ ๑๔ ของประเทศ

นนทบุรีเป็นจังหวัดที่มีการเปลี่ยนแปลงของเมืองอย่างรวดเร็ว อันเป็นผลมาจากการขยายตัวของกรุงเทพมหานครที่มีอัตราการเพิ่มขึ้นของประชากรสูง ประกอบกับความหนาแน่นและแออัด ของกรุงเทพมหานครจึงมีการย้ายที่ทำการของราชการส่วนกลางและองค์กรอิสระมาตั้งอยู่ เช่น กระทรวงพาณิชย์ กระทรวงยุติธรรม กระทรวงสาธารณสุข สำนักงานคณะกรรมการป้องกันและปราบปรามการทุจริตแห่งชาติ (ป.ป.ช.) สำนักงานสลากกินแบ่งรัฐบาล เป็นต้น ทำให้มีผู้เลือกจังหวัดนนทบุรีเป็นที่พักอาศัยจำนวนมาก นอกจากนี้ จังหวัดนนทบุรียังเป็นที่ตั้งของศูนย์แสดงสินค้าระดับชาติ คือ อิมแพค อาร์ينا เมืองทองธานี และมีความพร้อมด้านโครงข่ายบริการขั้นพื้นฐาน (Infrastructure) และมีโครงข่ายการคมนาคมครบวงจรที่ทำให้จังหวัดนนทบุรีเป็นแหล่งที่อยู่อาศัยเพื่อรองรับการขยายตัวของกรุงเทพมหานคร

อัคคีภัยในจังหวัดนนทบุรี นับเป็นสาธารณภัยประเภทหนึ่งที่เกิดขึ้นเป็นประจำ โดยส่วนมากมีสาเหตุมาจากความประมาท ขาดความระมัดระวังหรือพลั้งเผลอ เช่น การเกิดไฟฟ้าลัดวงจร การลุกไหม้จากการระเบิด จากการปรุงอาหาร หรือจากการลอบวางเพลิง รายงานด้านอัคคีภัยพบว่าประเภทสิ่งปลูกสร้าง หรือสถานที่เกิดเพลิงไหม้สูงสุดเกิดขึ้นในสถานที่ที่เป็นที่อยู่อาศัย ส่วนใหญ่เกิดภายในบ้านเรือน ก่อให้ความสูญเสียทั้งชีวิต และทรัพย์สินของประชาชนเป็นจำนวนมาก เนื่องจากพื้นที่ชุมชนส่วนใหญ่ในจังหวัดอยู่ในพื้นที่เศรษฐกิจ ส่งผลให้อาคารบ้านเรือนที่ปลูกสร้างมีความหนาแน่น โดยสถิติการเกิดอัคคีภัยในจังหวัดนนทบุรี ปรากฏตามตารางดังนี้

ตารางที่ ๑ ข้อมูลสถิติการเกิดอัคคีภัยจังหวัดนนทบุรี

อำเภอ	๒๕๖๔ (ครั้ง)	๒๕๖๕ (ครั้ง)	๒๕๖๖ (ครั้ง)
๑. เมืองนนทบุรี	๑๐	๑๗	๒๘
๒. ปากเกร็ด	๑๐	๑๒	๑๘
๓. บางบัวทอง	๙	๑๑	๒๑
๔. บางกรวย	๑๐	๑๗	๒๒
๕. บางใหญ่	๙	๑๗	๑๐
๖. ไทรน้อย	๒	๓	๑๐
รวม (ครั้ง)	๕๐	๗๗	๑๐๙

ที่มาข้อมูล : ฝ่ายสงเคราะห์ผู้ประสบภัย สำนักงานป้องกันและบรรเทาสาธารณภัยจังหวัดนนทบุรี

จากตารางข้อมูลสถิติดังกล่าว แสดงให้เห็นว่า สถานการณ์การเกิดอัคคีภัยในจังหวัดนนทบุรี มีการเกิดขึ้นเป็นจำนวนมากในทุกพื้นที่ โดยเพิ่มขึ้นในทุกๆ ปี ก่อให้เกิดความเสียหายต่อชีวิตความเป็นอยู่ ทรัพย์สินของประชาชน และส่งผลกระทบต่อสภาพเศรษฐกิจภายในพื้นที่จังหวัดนนทบุรีเป็นอย่างมาก จึงมีความจำเป็นอย่างยิ่งที่จะต้องการการเตรียมความพร้อมในการป้องกันและบรรเทาการเกิดอัคคีภัยในพื้นที่ จึงทำให้เกิดการจัดทำแผนพัฒนาความปลอดภัยด้านอัคคีภัยในระดับพื้นที่ ประจำจังหวัดนนทบุรี พ.ศ. ๒๕๖๖ - ๒๕๗๐ ขึ้น

๒. วัตถุประสงค์ของแผน

- ๑) เพื่อใช้เป็นแผนในการพัฒนาความปลอดภัยด้านอัคคีภัยในระดับพื้นที่ ประจำจังหวัดนนทบุรี ให้เป็นไปในทิศทางเดียวกัน
- ๒) เพื่อส่งเสริมให้ประชาชนในทุกกลุ่ม รวมทั้งกลุ่มเปราะบาง และเจ้าหน้าที่ภาครัฐ มีความตระหนักรู้ ทักษะ ความรู้ ความเข้าใจ และมีส่วนร่วมในการป้องกันและแก้ปัญหาอัคคีภัยในระดับพื้นที่
- ๓) เพื่อส่งเสริมให้ภาครัฐ เอกชน ประชาชน และทุกภาคส่วนมีส่วนร่วมในการช่วยตัดสินใจแก้ปัญหาอัคคีภัยในระดับพื้นที่อย่างบูรณาการและเป็นเอกภาพ

๓. ข้อมูลทั่วไป

๓.๑ ที่ตั้งและอาณาเขต

จังหวัดนนทบุรี ตั้งอยู่ภาคกลางของประเทศไทย เป็นหนึ่งในจังหวัดปริมณฑล คือ นนทบุรี นครปฐม สมุทรปราการ สมุทรสาคร ปทุมธานี ห่างจากกรุงเทพฯ ๒๐ กิโลเมตร มีเนื้อที่ประมาณ ๖๒๒.๓๐๓ ตารางกิโลเมตร หรือ ประมาณ ๓๘๘,๙๓๙.๓๗๕ ไร่ ตั้งอยู่บนเส้นรุ้งที่ ๑๓ องศา ๔๗ ลิปดาถึงเส้นรุ้งที่ ๑๔ องศา ๐๔ลิปดาเหนือ เส้นแวงที่ ๑๐๐ องศา ๑๕ ลิปดา ถึง ๑๐๐ องศา ๓๔ ลิปดาตะวันออก อยู่สูงจากน้ำทะเลปานกลางเฉลี่ย ๑.๘๐ เมตร มีอาณาเขตติดต่อกับจังหวัดใกล้เคียง ดังนี้



ทิศเหนือ	ติดต่อกับ	อําเภอลาดบัวหลวง จังหวัดพระนครศรีอยุธยา อําเภอลาดหลุมแก้ว และ อําเภอเมืองปทุมธานี จังหวัดปทุมธานี
ทิศใต้	ติดต่อกับ	เขตบางพลัด เขตตลิ่งชัน และ เขตทวีวัฒนา กรุงเทพมหานคร (ฝั่งธนบุรี)
ทิศตะวันออก	ติดต่อกับ	เขตดอนเมือง เขตหลักสี่ เขตจตุจักร และเขตบางซื่อ กรุงเทพมหานคร(ฝั่งพระนคร)
ทิศตะวันตก	ติดต่อกับ	อําเภอพุทธมณฑล และ อําเภอบางเลน จังหวัดนครปฐม

รูปที่ ๑ แผนที่แสดงอาณาเขตของจังหวัดนนทบุรี

๓.๒ ลักษณะภูมิประเทศ

จังหวัดนนทบุรีตั้งอยู่บนฝั่งแม่น้ำเจ้าพระยา โดยมีแม่น้ำเจ้าพระยาแบ่งพื้นที่ของจังหวัดออกเป็น ๒ ส่วน คือ ฝั่งตะวันออกและฝั่งตะวันตก พื้นที่ส่วนใหญ่เป็นที่ราบลุ่มมีคูคลองทั้งตามธรรมชาติและ ที่ขุดขึ้นใหม่เป็นจำนวนมากเชื่อมโยงติดต่อกัน สามารถใช้สัญจรไปมาระหว่าง หมู่บ้าน ตำบล อําเภอย่านชุมชนหนาแน่น โดยทั่วไปพื้นที่ส่วนที่ห่างจากแม่น้ำและลำคลองจะเป็นสวนและไร่นา ซึ่งมักเกิดน้ำท่วมเสมอแต่ในปัจจุบันพื้นที่ของจังหวัดในบางอําเภอซึ่งเคยเป็นสวนผลไม้ต่างๆ และมีเขตติดต่อกับกรุงเทพฯ เริ่มมีการเปลี่ยนแปลงเป็นที่อยู่อาศัยของประชาชนที่อพยพมาจากทุกภาคของประเทศ นอกจากนี้พื้นที่บางส่วนของบางอําเภอยังเป็นที่รองรับการขยายตัวในด้านอุตสาหกรรมโดยเฉพาะพื้นที่บางส่วนของอําเภอเมืองนนทบุรี อําเภอปากเกร็ด อําเภอบางใหญ่ อําเภอบางบัวทองซึ่งมีการจัดสรรที่ดินและก่อสร้างโรงงานอุตสาหกรรมขึ้นอย่างหนาแน่น โดยอาจกล่าวได้ว่าพื้นที่ฝั่งตะวันออกซึ่งเป็นพื้นที่ติดต่อกับกรุงเทพฯ เป็นส่วนหนึ่งของกรุงเทพฯ ด้วย

๓.๓ ลักษณะภูมิอากาศ

สภาวะอากาศทั่วไป จังหวัดนนทบุรีอยู่ภายใต้อิทธิพลของมรสุม ๒ ชนิด คือมรสุมตะวันออกเฉียงเหนือ-ซึ่งพัดจากทิศตะวันออกเฉียงเหนือปกคลุมในช่วงฤดูหนาว ทำให้บริเวณจังหวัดนนทบุรีประสบกับสภาวะอากาศหนาวเย็นและแห้งแล้ง กับมรสุมอีกชนิดหนึ่ง คือมรสุมตะวันตกเฉียงใต้ซึ่งพัดจากทิศตะวันตกเฉียงใต้ปกคลุมในช่วงฤดูฝนทำให้อากาศชุ่มชื้นและมีฝนตก **ฤดูกาล** พิจารณาตามลักษณะลมฟ้าอากาศของประเทศไทยแบ่งฤดูกาลของจังหวัดนนทบุรี ออกเป็น ๓ ฤดู ดังนี้

ฤดูหนาว เริ่มตั้งแต่กลางเดือนตุลาคมถึงกลางเดือนกุมภาพันธ์ซึ่งเป็นฤดูมรสุมตะวันออกเฉียงเหนือบริเวณความกดอากาศสูงจากประเทศจีนซึ่งมีคุณสมบัติเย็นและแห้งจะแผ่ลงมาปกคลุมประเทศไทยในช่วงนี้แต่เนื่องจากจังหวัดนนทบุรีอยู่ในภาคกลาง อิทธิพลของบริเวณความกดอากาศสูงจากประเทศจีนที่แผ่ลงมาปกคลุมในช่วงฤดูหนาวจะช้ากว่าภาคเหนือและภาคตะวันออกเฉียงเหนือ ทำให้อากาศหนาวเย็นช้ากว่าสองภาคดังกล่าว โดยเริ่มมีอากาศหนาวเย็นประมาณกลางเดือนพฤศจิกายนเป็นต้นไป โดยมีอากาศหนาวจัดในเดือนธันวาคม

ฤดูร้อน เริ่มเมื่อมรสุมตะวันออกเฉียงเหนือสิ้นสุดลง คือประมาณกลางเดือนกุมภาพันธ์ถึงกลางเดือนพฤษภาคม ในระยะนี้จะมีหย่อมความกดอากาศต่ำ เนื่องจากความร้อนปกคลุมประเทศไทยตอนบน ประกอบกับลมที่พัดปกคลุมประเทศไทยในช่วงนี้เป็นลมฝ่ายใต้ ทำให้มีอากาศร้อนอบอ้าวทั่วไป โดยมีอากาศร้อนจัดอยู่ในเดือนเมษายน

๓.๔ การปกครอง

นนทบุรีแบ่งการปกครองส่วนภูมิภาคออกเป็น ๖ อำเภอ ๕๒ ตำบล ๓๒๘ หมู่บ้าน ๓๑๗ ชุมชน ประกอบด้วย อำเภอเมืองนนทบุรี อำเภอปากเกร็ด อำเภอบางบัวทอง อำเภอบางใหญ่ อำเภอบางกรวย และอำเภอไทรน้อย มีองค์กรปกครองส่วนท้องถิ่น ประกอบด้วย

องค์การบริหารส่วนจังหวัด	๑	แห่ง
เทศบาลนคร	๒	แห่ง
เทศบาลเมือง	๑๐	แห่ง
เทศบาลตำบล	๑๐	แห่ง
องค์การบริหารส่วนตำบล	๒๓	แห่ง

ลักษณะเขตการปกครอง

ตารางที่ ๒ เขตการปกครองของจังหวัดนนทบุรี

อำเภอ	เขตปกครอง						ขนาดพื้นที่ (ตร.กม.)
	ตำบล	หมู่บ้าน	เทศบาลนคร	เทศบาลเมือง	เทศบาลตำบล	อบต.	
เมืองนนทบุรี	๑๐	๒๖	๑	๓	-	๒	๗๗.๐๑๘
ปากเกร็ด	๑๒	๕๑	๑	-	๑	๖	๘๙.๐๒๓
บางบัวทอง	๘	๗๓	-	๕	-	๓	๑๑๖.๔๓๙
บางกรวย	๙	๔๑	-	๑	๓	๓	๕๗.๔๐๘
บางใหญ่	๖	๖๙	-	๑	๕	๒	๙๖.๓๙๘
ไทรน้อย	๗	๖๘	-	-	๑	๗	๑๘๖.๐๑๗
รวมทั้งสิ้น	๕๒	๓๒๘	๒	๑๐	๑๐	๒๓	๖๒๒.๓๐๓

ที่มา : ที่ทำการปกครองจังหวัดนนทบุรี/สำนักงานส่งเสริมการปกครองท้องถิ่นจังหวัดนนทบุรี
ข้อมูล ณ เดือนธันวาคม ๒๕๖๖

๓.๕ กลุ่มประชากร

จังหวัดนนทบุรีมีขนาดเนื้อที่เป็นอันดับที่ ๗๕ ของประเทศ แต่มีประชากรหนาแน่นเป็นอันดับที่ ๒ ของประเทศไทย (รองจากกรุงเทพมหานคร) ข้อมูล ณ พฤษภาคม ๒๕๖๕ มีประชากรรวมทั้งสิ้น ๑,๒๙๓,๑๘๖ เป็นชาย ๖๐๐,๗๔๑ คน และเป็นหญิง ๖๙๒,๔๔๕ คน จำนวนประชากรชาย คิดเป็นร้อยละ ๔๖.๔๕ และจำนวนประชากรหญิงคิดเป็นร้อยละ ๕๓.๕๕ ของประชากรทั้งหมด

ตารางที่ ๓ จำนวนประชากรจังหวัดนนทบุรี

อำเภอ	ประชากร		
	ชาย	หญิง	รวม
เมืองนนทบุรี	๑๖๖,๓๓๗	๑๙๒,๓๘๔	๓๕๘,๗๒๑
บางกรวย	๗๐,๓๔๖	๘๓,๓๑๓	๑๕๓,๖๕๙
บางใหญ่	๗๙,๒๕๕	๙๒,๔๕๘	๑๗๑,๗๑๓
บางบัวทอง	๑๓๗,๑๖๖	๑๕๙,๓๓๙	๒๙๖,๕๐๕
ไทรน้อย	๓๖,๖๗๙	๔๐,๕๒๖	๗๗,๒๐๕
ปากเกร็ด	๑๑๗,๘๗๑	๑๓๖,๗๘๖	๒๕๔,๖๕๗
รวมทั้งสิ้น	๖๐๗,๖๕๔	๗๐๔,๘๐๖	๑,๓๑๒,๔๖๐

ที่มา : ที่ทำการปกครองจังหวัดนนทบุรี ณ มิถุนายน ๒๕๖๗

จำนวนประชากรแฝง

ประชากรแฝงในพื้นที่จำนวน ๗๓๐,๓๐๐ คน จำแนกเป็น แฝงกลางวันจำนวน ๑๙๑,๒๐๐ คนแบ่งเป็นแฝงที่เข้ามาทำงานจำนวน ๑๑๔,๘๐๐ คน แฝงที่เข้ามาเรียนหนังสือจำนวน ๔๖,๔๐๐ คน และแฝงกลางคืน ๕๓๙,๑๐๐ คน

ที่มา : สำนักงานสถิติแห่งชาติ พ.ศ. ๒๕๖๖

ข้อมูลกลุ่มเปราะบาง จังหวัดนนทบุรี

จำนวนเด็ก (อายุ ๐ - ๑๘ ปี) จำนวน ๒๓๐,๐๔๐ คน คิดเป็นร้อยละ ๑๒.๐๒ ของประชากรทั้งหมด ซึ่งมีจำนวนเด็กได้รับสิทธิโครงการเงินอุดหนุนเพื่อการเลี้ยงดูเด็กแรกเกิด (อายุ ๐ - ๖ ปี) จำนวน ๑๖,๘๘๙ คน คิดเป็นร้อยละ ๑๐.๙๐ ของจำนวนเด็กทั้งหมดในจังหวัดนนทบุรี

จำนวนผู้สูงอายุ (อายุ ๖๐ ปี ขึ้นไป) จำนวน ๒๙๐,๔๘๘ คน คิดเป็นร้อยละ ๑๖.๓๙ ของจำนวนประชากรทั้งหมดในจังหวัดนนทบุรี เป็นชาย ๑๑๒,๖๗๐ คน และหญิง ๑๖๗,๘๑๘ คน ซึ่งในจำนวนดังกล่าว มีผู้ได้รับเบี้ยยังชีพจำนวน ๑๙๙,๘๐๓ คน ในจำนวนนี้มีผู้ป่วยเรื้อรัง ตัดบ้านติดเตียงจำนวน ๘๓๘ คน

จำนวนผู้พิการ จำนวน ๒๔,๙๐๑ คน เพศชาย ๑๓,๔๙๒ คน เพศหญิง ๑๑,๔๐๙ คน คิดเป็นร้อยละ ๑.๘๓ ของประชากรทั้งหมด

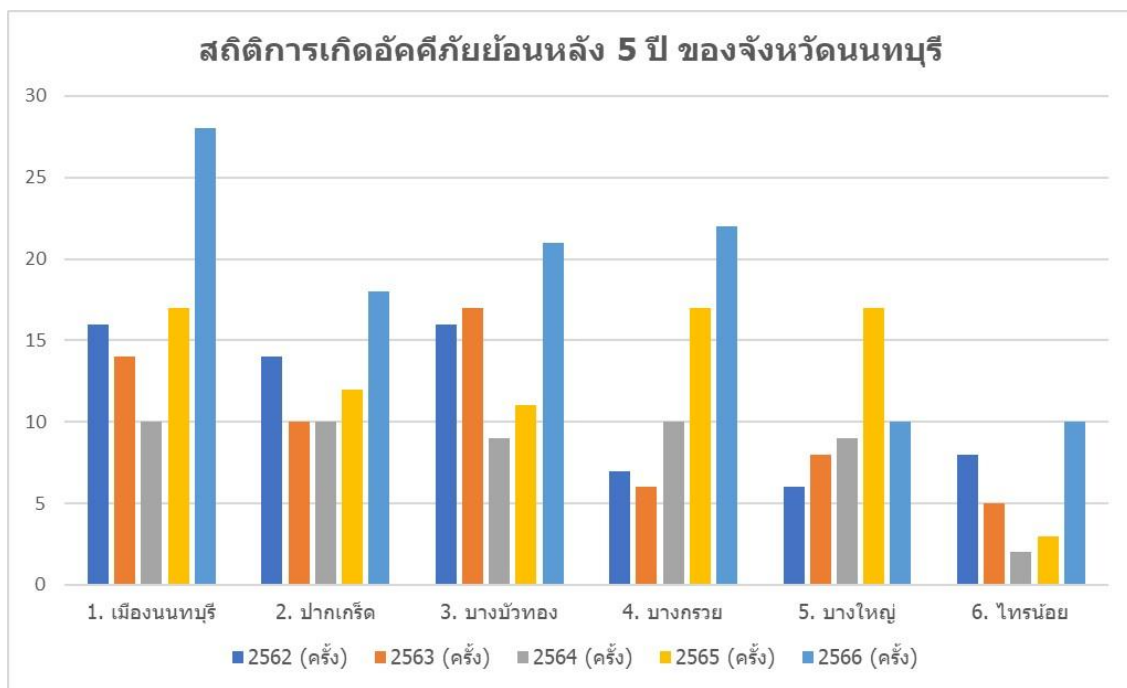
ที่มา : สำนักงานพัฒนาสังคมและความมั่นคงของมนุษย์จังหวัดนนทบุรี ณ มิถุนายน ๒๕๖๗

๓.๖ สถิติการเกิดอัคคีภัยในพื้นที่

ตารางที่ ๔ สถิติการเกิดอัคคีภัยย้อนหลัง ๕ ปี ของจังหวัดนนทบุรี

อำเภอ	๒๕๖๒ (ครั้ง)	๒๕๖๓ (ครั้ง)	๒๕๖๔ (ครั้ง)	๒๕๖๕ (ครั้ง)	๒๕๖๖ (ครั้ง)
๑. เมืองนนทบุรี	๑๖	๑๔	๑๐	๑๗	๒๘
๒. ปากเกร็ด	๑๔	๑๐	๑๐	๑๒	๑๘
๓. บางบัวทอง	๑๖	๑๗	๙	๑๑	๒๑
๔. บางกรวย	๗	๖	๑๐	๑๗	๒๒
๕. บางใหญ่	๖	๘	๙	๑๗	๑๐
๖. ไทรน้อย	๘	๕	๒	๓	๑๐
รวม (ครั้ง)	๖๗	๖๐	๕๐	๗๗	๑๐๙

ที่มาข้อมูล : ฝ่ายสงเคราะห์ผู้ประสบภัย สำนักงานป้องกันและบรรเทาสาธารณภัยจังหวัดนนทบุรี



รูปที่ ๒ รูปแสดงสถิติการเกิดอัคคีภัยภายในจังหวัดนนทบุรี



๓.๗ เหตุการณ์เพลิงไหม้ครั้งสำคัญของจังหวัด


ตารางที่ ๕ สรุปเหตุการณ์เพลิงไหม้ครั้งสำคัญของจังหวัดนนทบุรี

เหตุการณ์เพลิงไหม้	ความเสียหาย	ปัจจัยที่ส่งผลต่อความรุนแรงของเหตุการณ์
๑. ไฟไหม้โรงงานโพนของบริษัทเอนเจลโปรดัก จำกัด ๙๙/๘ - ๙ หมู่ ๖ ต.หนองเพรางาย อ.ไทรน้อย จ.นนทบุรี เมื่อวันที่ ๒๗ มกราคม ๒๕๖๕ เวลา ๒๒.๓๐ น.	เสียชีวิต : ๐ ราย บาดเจ็บ : ๑ ราย (สาหัส) ความเสียหาย : อาคารโกดังได้รับความเสียหายหลังคาถล่ม	- เป็นโรงงานผลิตวัสดุกันกระแทก จำพวกโพน บับเบิ้ล ซองกันกระแทก ฉนวนกันกระแทก อีพีอีโพน และพีพีบอร์ด ซึ่งเป็นเชื้อเพลิงอย่างดี - ดับเพลิงลำบากเนื่องจากอุปกรณ์ที่อยู่ในบริษัทเป็นเชื้อไฟอย่างดี - คาดว่าเกิดจากไฟฟ้าลัดวงจร เพราะเครื่องผลิตมีความร้อนเกินไป มีการระเบิดจนไฟลุกลามไปโดนโพน - ใช้เวลานานในการดับเพลิงกว่า ๒ ชั่วโมง - เคยเกิดเหตุเพลิงไหม้มาแล้ว ๒ ครั้ง
๒. ไฟไหม้กุฏิวัดสวนแก้ว เมื่อวันที่ ๒๓ พฤษภาคม ๒๕๖๗ อ.บางใหญ่ เวลา ๐๐.๓๐ น.	เสียชีวิต : ๓ ราย บาดเจ็บ : ๐ ราย ความเสียหาย : กุฏิได้รับความเสียหายทั้งหลัง และมีผู้เสียชีวิตเป็นเด็กและเยาวชน	- เนื่องจากกุฏิมีสภาพเก่า ทำด้วยโครงเหล็ก สายไฟมีสภาพเก่า ไม่มีการใช้งานมาเป็นเวลานาน - คาดว่าสาเหตุอาจเกิดขึ้นจากไฟฟ้าลัดวงจร
๓. ไฟไหม้บ้านพักกรมชลประทานปากเกร็ด ต.บางตลาด อ.ปากเกร็ด จ.นนทบุรี เมื่อวันที่ ๒๔ พฤษภาคม ๒๕๖๗ เวลา ๑๔.๐๐ น.	เสียชีวิต : ๐ ราย บาดเจ็บ : ๐ ราย ความเสียหาย : ห้องแถวไม้ ๒ ชั้น แบ่งเป็นห้องพักเสียหายทั้งหมด ๘ ห้อง และมีรถยนต์เสียหาย ๑ คัน	- คาดว่าจะเกิดจากไฟฟ้าลัดวงจรภายในห้องพักอาศัย ประกอบกับบ้านพักเป็นอาคารไม้ ทำให้เป็นเชื้อเพลิงได้อย่างดี

ภาพเหตุการณ์ไฟไหม้โรงงานโคมของบริษัทเอนเจล โปรตัก จำกัด ๙๙/๘ - ๙ หมู่ ๖ ต.หนองเพรางาย

อ.ไทรน้อย จ.นนทบุรี

เมื่อวันที่ ๒๗ มกราคม ๒๕๖๕ เวลา ๒๒.๓๐ น.



แผนปฏิบัติการด้านพัฒนาความปลอดภัยด้านอัคคีภัยในระดับพื้นที่ ประจำจังหวัดนนทบุรี พ.ศ.๒๕๖๖-๒๕๗๐

ภาพเหตุการณ์ไฟไหม้กุฏิวัดสวนแก้ว เมื่อวันที่ ๒๓ พฤษภาคม ๒๕๖๗ อ.บางใหญ่ เวลา ๐๐.๓๐ น.



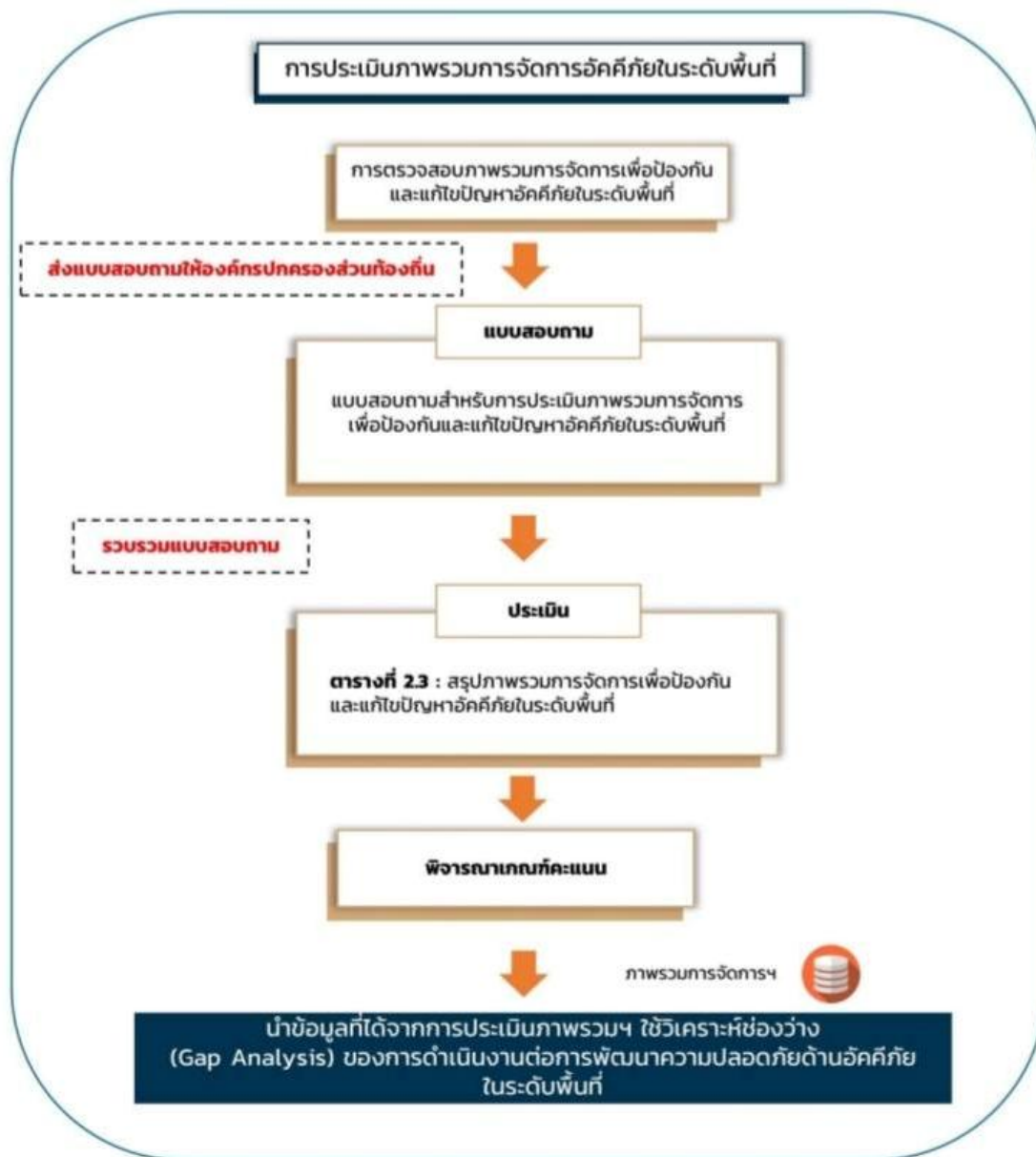
ไฟไหม้บ้านพักกรมชลประทานปากเกร็ด ต.บางตลาด อ.ปากเกร็ด จ.นนทบุรี

เมื่อวันที่ ๒๔ พฤษภาคม ๒๕๖๗ เวลา ๑๔.๐๐ น.



๔. การประเมินภาพรวมการเกิดอัคคีภัยในพื้นที่

การประเมินภาพรวมของการจัดการอัคคีภัยในระดับพื้นที่เป็นหัวใจสำคัญของการพัฒนาความปลอดภัยอัคคีภัยภายในจังหวัด ซึ่งช่วยให้การกำหนดทิศทางการพัฒนาความปลอดภัยด้านอัคคีภัยในระดับพื้นที่เป็นไปอย่างเป็นรูปธรรม และสามารถจัดทำโครงการ/กิจกรรมที่นำไปปฏิบัติได้จริงและเหมาะสมกับพื้นที่ของแต่ละจังหวัด ขั้นตอนการประเมินภาพรวมการจัดการอัคคีภัยในระดับพื้นที่ (รูปที่ ๓) ได้แก่



รูปที่ ๓ การประเมินภาพรวมการจัดการอัคคีภัยในภาพรวม

๔.๑ แบบสอบถามสำหรับการประเมินภาพรวมของการจัดการเพื่อป้องกันและแก้ไขปัญหาคีโกลิในระดับพื้นที่
 จังหวัดนนทบุรี ได้ดำเนินการจัดส่งแบบสอบถามสำหรับการประเมินภาพรวมของการจัดการเพื่อ
 ป้องกันและแก้ไขปัญหาคีโกลิในระดับพื้นที่ให้อำเภอทั้ง ๖ อำเภอ เพื่อแจ้งให้องค์กรปกครองส่วนท้องถิ่นในพื้นที่ได้
 จัดส่งแบบสอบถามให้แก่สำนักงานป้องกันและบรรเทาสาธารณภัยจังหวัดนนทบุรี เพื่อดำเนินการสรุปวิเคราะห์ต่อไป
 โดยมีรายละเอียด ดังนี้

**ตารางที่ ๖ แบบสอบถามสำหรับการประเมินภาพรวมของการจัดการ
 เพื่อป้องกันและแก้ไขปัญหาคีโกลิในระดับพื้นที่**

*หมายเหตุ กรุณาเขียนเครื่องหมาย (✓) ลงในช่อง มี หรือ ไม่มี

ชื่อหน่วยงาน.....			
อำเภอ.....		จังหวัด.....	
คำถาม	มี	ไม่มี	หมายเหตุ
ข้อที่ ๑ หน่วยงานของท่านมีการจัดการประเมินความเสี่ยงจากคีโกลิในระดับชุมชน/เมือง/สถานที่ที่มีความเสี่ยงจากคีโกลิหรือไม่ ?			
ข้อที่ ๒ หน่วยงานของท่านมีการจัดทำแผนที่แสดงพื้นที่เสี่ยงภัยจากคีโกลิในระดับชุมชน/เมืองที่เชื่อมโยงกับการประเมินความเสี่ยงจากคีโกลิหรือไม่ ?			
ข้อที่ ๓ หน่วยงานของท่านมีการจัดทำแผนการป้องกันและแก้ไขปัญหาคีโกลิในชุมชน/เมือง/สถานที่ที่มีความเสี่ยงจากคีโกลิหรือไม่ ?			
ข้อที่ ๔ หน่วยงานของท่านมีการจัดทำแผนบริหารความต่อเนื่องในชุมชน/เมือง/สถานที่ที่มีความเสี่ยงจากคีโกลิหรือไม่ ?			
ข้อที่ ๕ หน่วยงานของท่านมีการสร้างความรู้ความเข้าใจ และตระหนักถึงอันตรายจากคีโกลิในบ้านเรือน สถานศึกษา สถานที่ทำงาน และในชุมชนที่ตนเองอยู่อาศัยเป็นประจำทุกปีหรือไม่ ?			
ข้อที่ ๖ หน่วยงานของท่านมีการการจัดฝึกซ้อมการป้องกันและแก้ไขปัญหาคีโกลิให้กับประชาชนเป็นประจำทุกปีหรือไม่ ?			
ข้อที่ ๗ หน่วยงานของท่านมีช่องทางหรือระบบในการแจ้งเตือน (Warning System) ให้กับประชาชนชุมชนในพื้นที่เสี่ยงภัยจากคีโกลิหรือไม่ ?			
ข้อที่ ๘ หน่วยงานของท่านมีโครงการหรือการดำเนินการเพื่อส่งเสริมการใช้ผลิตภัณฑ์หรือวัสดุก่อสร้างที่ลดความเสี่ยงในการเกิดคีโกลิให้กับประชาชน หน่วยงานอื่นที่เกี่ยวข้องหรือไม่ ?			
ข้อที่ ๙ หน่วยงานของท่านมีโครงการหรือการดำเนินการเพื่อ			

ชื่อหน่วยงาน.....			
อำเภอ.....		จังหวัด.....	
คำถาม	มี	ไม่มี	หมายเหตุ
ส่งเสริมให้ประชาชนใช้ผลิตภัณฑ์ และเครื่องใช้ไฟฟ้าที่มีคุณภาพและได้มาตรฐานหรือไม่ ?			
ข้อที่ ๑๐ หน่วยงานของท่านมีการกำกับดูแล การจัดการความปลอดภัยด้านอัคคีภัยในการก่อสร้าง ต่อเติม ดัดแปลง หรือรื้อถอนอาคารและสิ่งปลูกสร้าง ที่ได้มาตรฐานหรือไม่ ?			
ข้อที่ ๑๑ หน่วยงานของท่านมีการตรวจสอบอาคารที่ต้องกำกับดูแลว่ามีระบบป้องกันและระงับอัคคีภัยตามที่กฎหมายกำหนด เป็นประจำทุกปีหรือไม่ ?			
ข้อที่ ๑๒ หน่วยงานของท่านมีการส่งเสริมให้ประชาชนติดตั้ง อุปกรณ์แจ้งเตือนเพลิงไหม้ (Fire alarm) ในที่อยู่อาศัย สถานประกอบกิจการ และสถานที่ที่มีความเสี่ยงจากอัคคีภัยหรือไม่ ?			
ข้อที่ ๑๓ หน่วยงานของท่านมีการบูรณาการกับหน่วยงานอื่น และผู้มีส่วนได้ส่วนเสียเพื่อพัฒนาแผน/แนวทางการปฏิบัติในการแก้ไขปัญหาอัคคีภัยร่วมกันหรือไม่ ?			
ข้อที่ ๑๔ ระดับเพลิงของหน่วยงานของท่านมีการ ถึงที่เกิดเหตุอัคคีภัยโดยเฉลี่ยภายใน ๘ นาที หรือไม่ ?			
ข้อที่ ๑๕ หน่วยงานของท่านมีการจัดฝึกซ้อม การป้องกันและแก้ไขปัญหาอัคคีภัยร่วมกับหน่วยงานที่เกี่ยวข้องเป็นประจำทุกปีหรือไม่ ?			
ข้อที่ ๑๖ ประชาชนในพื้นที่ของท่านมีการเข้าถึง การแจ้งเหตุเพลิงไหม้ได้ง่าย รวดเร็ว และเป็นช่องทางเดียวกันหรือไม่ ?			
ข้อที่ ๑๗ หน่วยงานของท่านมีการหาสาเหตุ ของการเกิดอัคคีภัยหลังจากการเกิดอัคคีภัยหรือไม่ ?			
ข้อที่ ๑๘ หน่วยงานของท่านมีการช่วยเหลือและฟื้นฟู ผู้ได้รับผลกระทบจากอัคคีภัยหรือไม่ ?			
ข้อที่ ๑๙ หน่วยงานของท่านมีการตรวจสอบ และบำรุงรักษาอุปกรณ์ เครื่องจักร ระบบท่อน้ำดับเพลิง และ อุปกรณ์ที่เกี่ยวข้องเป็นประจำทุกปีหรือไม่ ?			
ข้อที่ ๒๐ หน่วยงานของท่านมีการตรวจสอบอุปกรณ์ ที่ใช้ในการฝึกซ้อมดับเพลิงในโรงเรียน สถานประกอบการ หรือหน่วยงานที่เกี่ยวข้อง เป็นประจำทุกปีหรือไม่ ?			
ข้อที่ ๒๑ หน่วยงานของท่านมีการส่งเสริมศักยภาพพนักงาน ดับเพลิง/อาสาสมัครดับเพลิง อาทิต			

ชื่อหน่วยงาน.....

อำเภอ.....จังหวัด.....

คำถาม	มี	ไม่มี	หมายเหตุ
การฝึกอบรม การทบทวนความรู้เป็นประจำทุกปีหรือไม่ ?			
ข้อที่ ๒๒ หน่วยงานของท่านมีการผนวกประเด็นในการป้องกันและแก้ไขปัญหาอัคคีภัยในการวางแผนพัฒนาท้องถิ่นหรือไม่ ?			
ข้อที่ ๒๓ หน่วยงานของท่านมีการจัดเก็บข้อมูลสถิติการเกิดอัคคีภัยในพื้นที่หรือไม่ ?			
ข้อที่ ๒๔ หน่วยงานของท่านมีกิจกรรมที่มุ่งเสริมสร้างความตระหนักรู้และสร้างวัฒนธรรมความปลอดภัยด้านอัคคีภัยเป็นประจำทุกปีหรือไม่ ?			

๔.๒ การรวบรวมและสรุปผลข้อมูลสำหรับการประเมินภาพรวมของการจัดการเพื่อป้องกันและแก้ไขปัญหาอัคคีภัยในระดับพื้นที่

จังหวัดนนทบุรี ได้สรุปและรวบรวมข้อมูลจากแบบสอบถามในข้อ ๔.๑ ดังนี้

๔.๒.๑ สรุปข้อมูลที่ได้จากแบบสอบถาม และนำข้อมูลที่ได้บันทึกในตารางสรุปผลการตรวจสอบภาพรวมการจัดการเพื่อป้องกันและแก้ไขปัญหาอัคคีภัยในระดับพื้นที่ มีรายละเอียด ดังนี้

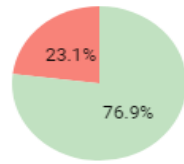
ตารางที่ ๗ ตารางสรุปข้อมูลที่ได้จากแบบสอบถาม

การตรวจสอบภาพรวมการป้องกันและแก้ไขปัญหาอัคคีภัยในระดับพื้นที่ในห้วงที่ผ่านมา	
ร้อยละขององค์กรปกครองส่วนท้องถิ่นที่มีการจัดทำประเมินความเสี่ยงจากอัคคีภัยในระดับชุมชน/เมือง/สถานที่ที่มีความเสี่ยงจากอัคคีภัย (รวม ๓ คะแนน)	
<input type="checkbox"/> มากกว่าร้อยละ ๗๐ (๓ คะแนน)	
<input checked="" type="checkbox"/> ร้อยละ ๔๐ - ๗๐ (๒ คะแนน)	
<input type="checkbox"/> น้อยกว่าร้อยละ ๔๐ (๑ คะแนน)	
ร้อยละขององค์กรปกครองส่วนท้องถิ่นที่มีการจัดทำแผนที่แสดงพื้นที่เสี่ยงภัยจากอัคคีภัยในระดับชุมชน/เมืองที่เชื่อมโยงกับการประเมินความเสี่ยงจากอัคคีภัย (รวม ๓ คะแนน)	
<input type="checkbox"/> มากกว่าร้อยละ ๗๐ (๓ คะแนน)	
<input checked="" type="checkbox"/> ร้อยละ ๔๐ - ๗๐ (๒ คะแนน)	
<input type="checkbox"/> น้อยกว่าร้อยละ ๔๐ (๑ คะแนน)	

การตรวจสอบภาพรวมการป้องกันและแก้ไขปัญหาคีภัยในระดับพื้นที่ในห้วงที่ผ่านมา

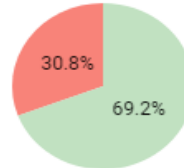
ร้อยละขององค์กรปกครองส่วนท้องถิ่นที่มีการจัดทำแผนการป้องกันและแก้ไขปัญหาคีภัยในชุมชน/เมือง/สถานที่ที่มีความเสี่ยงจากคีภัย (รวม ๓ คະແນນ)

- มากกว่าร้อยละ ๗๐ (๓ คະແນນ)
- ร้อยละ ๔๐ - ๗๐ (๒ คະແນນ)
- น้อยกว่าร้อยละ ๔๐ (๑ คະແນນ)



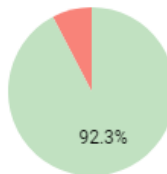
ร้อยละขององค์กรปกครองส่วนท้องถิ่นที่มีการจัดทำแผนบริหารความต่อเนื่องในชุมชน/เมือง/สถานที่ที่มีความเสี่ยงจากคีภัย (รวม ๓ คະແນນ)

- มากกว่าร้อยละ ๗๐ (๓ คະແນນ)
- ร้อยละ ๔๐ - ๗๐ (๒ คະແນນ)
- น้อยกว่าร้อยละ ๔๐ (๑ คະແນນ)



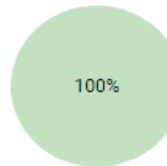
ร้อยละขององค์กรปกครองส่วนท้องถิ่นที่มีการสร้างความรู้ความเข้าใจ และตระหนักถึงอันตรายจากคีภัยในบ้านเรือน สถานศึกษา สถานที่ทำงาน และในชุมชนที่ตนเองอยู่อาศัยเป็นประจำทุกปี (รวม ๓ คະແນນ)

- มากกว่าร้อยละ ๗๐ (๓ คະແນນ)
- ร้อยละ ๔๐ - ๗๐ (๒ คະແນນ)
- น้อยกว่าร้อยละ ๔๐ (๑ คະແນນ)



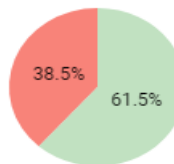
ร้อยละขององค์กรปกครองส่วนท้องถิ่นที่มีการจัดฝึกซ้อมการป้องกันและแก้ไขปัญหาคีภัยให้กับประชาชนเป็นประจำทุกปี (รวม ๓ คະແນນ)

- มากกว่าร้อยละ ๗๐ (๓ คະແນນ)
- ร้อยละ ๔๐ - ๗๐ (๒ คະແນນ)
- น้อยกว่าร้อยละ ๔๐ (๑ คະແນນ)



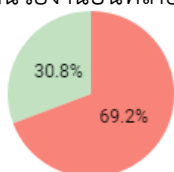
ร้อยละขององค์กรปกครองส่วนท้องถิ่นที่มีช่องทางหรือระบบในการแจ้งเตือน (Warning System) ให้กับประชาชนชุมชนในพื้นที่เสี่ยงภัยจากคีภัย (รวม ๓ คະແນນ)

- มากกว่าร้อยละ ๗๐ (๓ คະແນນ)
- ร้อยละ ๔๐ - ๗๐ (๒ คະແນນ)
- น้อยกว่าร้อยละ ๔๐ (๑ คະແນນ)



ร้อยละขององค์กรปกครองส่วนท้องถิ่นที่มีโครงการหรือการดำเนินการเพื่อส่งเสริมการใช้ผลิตภัณฑ์หรือวัสดุก่อสร้างที่ลดความเสี่ยงในการเกิดคีภัยให้กับประชาชน หน่วยงานอื่นที่เกี่ยวข้อง (รวม ๓ คະແນນ)

- มากกว่าร้อยละ ๗๐ (๓ คະແນນ)
- ร้อยละ ๔๐ - ๗๐ (๒ คະແນນ)
- น้อยกว่าร้อยละ ๔๐ (๑ คະແນນ)

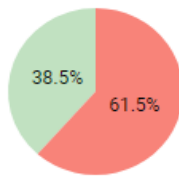


■ = มี ■ = ไม่มี

การตรวจสอบภาพรวมการป้องกันและแก้ไขปัญหาคคีภัยในระดับพื้นที่ในห้วงที่ผ่านมา

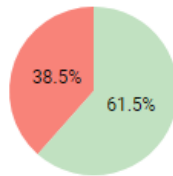
ร้อยละขององค์กรปกครองส่วนท้องถิ่นที่มีโครงการหรือการดำเนินการเพื่อส่งเสริมให้ประชาชนใช้เครื่องใช้ไฟฟ้าที่มีคุณภาพและได้มาตรฐาน (รวม ๓ คะแนน)

- มากกว่าร้อยละ ๗๐ (๓ คะแนน)
- ร้อยละ ๔๐ - ๗๐ (๒ คะแนน)
- น้อยกว่าร้อยละ ๔๐ (๑ คะแนน)



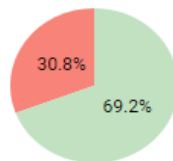
ร้อยละขององค์กรปกครองส่วนท้องถิ่นที่มีการกำกับดูแลการจัดการความปลอดภัยด้านอัคคีภัยในการก่อสร้าง ต่อเติม ดัดแปลง หรือรื้อถอนอาคารและสิ่งปลูกสร้างที่ได้มาตรฐาน (รวม ๓ คะแนน)

- มากกว่าร้อยละ ๗๐ (๓ คะแนน)
- ร้อยละ ๔๐ - ๗๐ (๒ คะแนน)
- น้อยกว่าร้อยละ ๔๐ (๑ คะแนน)



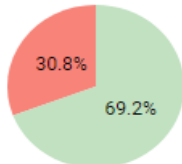
ร้อยละขององค์กรปกครองส่วนท้องถิ่นที่มีการตรวจสอบอาคารที่ต้องกำกับดูแลว่ามีระบบป้องกันและระงับอัคคีภัยตามที่กฎหมายกำหนดเป็นประจำทุกปี (รวม ๓ คะแนน)

- มากกว่าร้อยละ ๗๐ (๓ คะแนน)
- ร้อยละ ๔๐ - ๗๐ (๒ คะแนน)
- น้อยกว่าร้อยละ ๔๐ (๑ คะแนน)



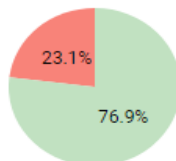
ร้อยละขององค์กรปกครองส่วนท้องถิ่นที่มีการส่งเสริมให้ประชาชนติดตั้งอุปกรณ์แจ้งเตือนเพลิงไหม้ (Fire alarm) ในที่อยู่อาศัย สถานประกอบการ และสถานที่ที่มีความเสี่ยงจากอัคคีภัย (รวม ๓ คะแนน)

- มากกว่าร้อยละ ๗๐ (๓ คะแนน)
- ร้อยละ ๔๐ - ๗๐ (๒ คะแนน)
- น้อยกว่าร้อยละ ๔๐ (๑ คะแนน)



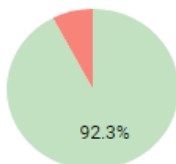
ร้อยละขององค์กรปกครองส่วนท้องถิ่นที่มีการบูรณาการกับหน่วยงานอื่นและผู้มีส่วนได้ส่วนเสียเพื่อพัฒนาแผน/แนวทางการปฏิบัติในการแก้ไขปัญหาคคีภัยร่วมกัน (รวม ๓ คะแนน)

- มากกว่าร้อยละ ๗๐ (๓ คะแนน)
- ร้อยละ ๔๐ - ๗๐ (๒ คะแนน)
- น้อยกว่าร้อยละ ๔๐ (๑ คะแนน)



ร้อยละขององค์กรปกครองส่วนท้องถิ่นที่ระดับเพลิงที่มีการถึงที่เกิดเหตุอัคคีภัยโดยเฉลี่ยภายใน ๘ นาที (รวม ๓ คะแนน)

- มากกว่าร้อยละ ๗๐ (๓ คะแนน)
- ร้อยละ ๔๐ - ๗๐ (๒ คะแนน)
- น้อยกว่าร้อยละ ๔๐ (๑ คะแนน)

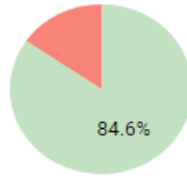


■ = มี ■ = ไม่มี

การตรวจสอบภาพรวมการป้องกันและแก้ไขปัญหาอัคคีภัยในระดับพื้นที่ในห้างที่ผ่านมา

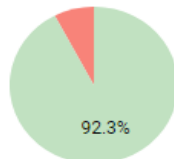
ร้อยละขององค์กรปกครองส่วนท้องถิ่นที่มีการจัดฝึกซ้อมการป้องกันและแก้ไขปัญหาอัคคีภัยร่วมกับหน่วยงานที่เกี่ยวข้องเป็นประจำทุกปี (รวม ๓ คะแนน)

- มากกว่าร้อยละ ๗๐ (๓ คะแนน)
- ร้อยละ ๔๐ - ๗๐ (๒ คะแนน)
- น้อยกว่าร้อยละ ๔๐ (๑ คะแนน)



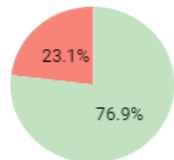
ร้อยละขององค์กรปกครองส่วนท้องถิ่นที่ประชาชนในพื้นที่ที่มีการเข้าถึงการแจ้งเหตุเพลิงไหม้ได้ง่าย รวดเร็ว และเป็นช่องทางเดียวกัน (รวม ๓ คะแนน)

- มากกว่าร้อยละ ๗๐ (๓ คะแนน)
- ร้อยละ ๔๐ - ๗๐ (๒ คะแนน)
- น้อยกว่าร้อยละ ๔๐ (๑ คะแนน)



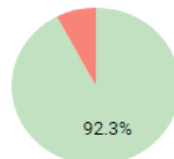
ร้อยละขององค์กรปกครองส่วนท้องถิ่นที่มีการหาสาเหตุของการเกิดอัคคีภัยหลังจากการเกิดอัคคีภัย (รวม ๓ คะแนน)

- มากกว่าร้อยละ ๗๐ (๓ คะแนน)
- ร้อยละ ๔๐ - ๗๐ (๒ คะแนน)
- น้อยกว่าร้อยละ ๔๐ (๑ คะแนน)



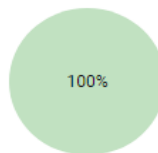
ร้อยละขององค์กรปกครองส่วนท้องถิ่นที่มีการช่วยเหลือและฟื้นฟูผู้ได้รับผลกระทบจากอัคคีภัย (รวม ๓ คะแนน)

- มากกว่าร้อยละ ๗๐ (๓ คะแนน)
- ร้อยละ ๔๐ - ๗๐ (๒ คะแนน)
- น้อยกว่าร้อยละ ๔๐ (๑ คะแนน)



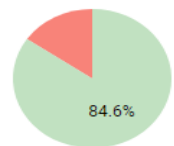
ร้อยละขององค์กรปกครองส่วนท้องถิ่นที่มีการตรวจสอบ และบำรุงรักษาอุปกรณ์ เครื่องจักร ระบบท่อน้ำดับเพลิง และอุปกรณ์ที่เกี่ยวข้องเป็นประจำทุกปี (รวม ๓ คะแนน)

- มากกว่าร้อยละ ๗๐ (๓ คะแนน)
- ร้อยละ ๔๐ - ๗๐ (๒ คะแนน)
- น้อยกว่าร้อยละ ๔๐ (๑ คะแนน)



ร้อยละขององค์กรปกครองส่วนท้องถิ่นที่มีการตรวจสอบอุปกรณ์ที่ใช้ในการฝึกซ้อมดับเพลิง ในโรงเรียน สถานประกอบการ หรือหน่วยงานที่เกี่ยวข้องเป็นประจำทุกปี (รวม ๓ คะแนน)

- มากกว่าร้อยละ ๗๐ (๓ คะแนน)
- ร้อยละ ๔๐ - ๗๐ (๒ คะแนน) อ
- น้อยกว่าร้อยละ ๔๐ (๑ คะแนน)

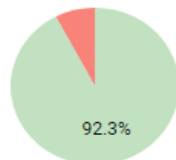


= ดี = ไม่ดี

การตรวจสอบภาพรวมการป้องกันและแก้ไขปัญหาอัคคีภัยในระดับพื้นที่ในห้างที่ผ่านมา

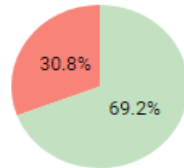
ร้อยละขององค์กรปกครองส่วนท้องถิ่นที่การส่งเสริมศักยภาพพนักงานดับเพลิง/อาสาสมัครดับเพลิง อาทิ การฝึกอบรม การทบทวนความรู้เป็นประจำทุกปี (รวม ๓ คะแนน)

- มากกว่าร้อยละ ๗๐ (๓ คะแนน)
- ร้อยละ ๔๐ - ๗๐ (๒ คะแนน)
- น้อยกว่าร้อยละ ๔๐ (๑ คะแนน)



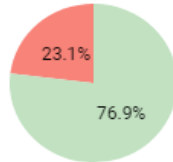
ร้อยละขององค์กรปกครองส่วนท้องถิ่นที่มีการผนวกประเด็นในการป้องกันและแก้ไขปัญหาอัคคีภัยในการวางแผนพัฒนาท้องถิ่น (รวม ๓ คะแนน)

- มากกว่าร้อยละ ๗๐ (๓ คะแนน)
- ร้อยละ ๔๐ - ๗๐ (๒ คะแนน)
- น้อยกว่าร้อยละ ๔๐ (๑ คะแนน)



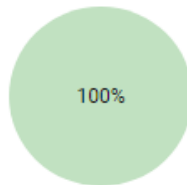
ร้อยละขององค์กรปกครองส่วนท้องถิ่นที่มีการจัดเก็บข้อมูลสถิติการเกิดอัคคีภัยในพื้นที่ (รวม ๓ คะแนน)

- มากกว่าร้อยละ ๗๐ (๓ คะแนน)
- ร้อยละ ๔๐ - ๗๐ (๒ คะแนน)
- น้อยกว่าร้อยละ ๔๐ (๑ คะแนน)



ร้อยละขององค์กรปกครองส่วนท้องถิ่นมีกิจกรรมที่มุ่งเสริมสร้างความตระหนักรู้และสร้างวัฒนธรรมความปลอดภัยด้านอัคคีภัยเป็นประจำทุกปี (รวม ๓ คะแนน)

- มากกว่าร้อยละ ๗๐ (๓ คะแนน)
- ร้อยละ ๔๐ - ๗๐ (๒ คะแนน)
- น้อยกว่าร้อยละ ๔๐ (๑ คะแนน)



■ = ใช่ ■ = ไม่ใช่



ตารางที่ ๘ เกณฑ์ภาพรวมการจัดการเพื่อป้องกันและแก้ไขปัญหาคศศึกษาระดับพื้นที่

ช่วงคะแนน	ความหมาย
๕๘ - ๗๒ คะแนน	ภาพรวมการป้องกันและแก้ไขปัญหาคศศึกษาระดับพื้นที่อยู่ในระดับดีเยี่ยม <u>ข้อเสนอแนะ</u> หากสามารถปิดช่องว่าง (Gap) ของการจัดการอศศึกษาระดับพื้นที่จะทำให้มีการพัฒนาความปลอดภัยด้านอศศึกษาที่ดียิ่งขึ้น
๕๑ - ๕๗ คะแนน	ภาพรวมการป้องกันและแก้ไขปัญหาคศศึกษาระดับพื้นที่อยู่ในระดับดี - ดีมาก <u>ข้อเสนอแนะ</u> หากสามารถปิดช่องว่าง (Gap) ของการจัดการอศศึกษาระดับพื้นที่จะทำให้มีการพัฒนาความปลอดภัยด้านอศศึกษาที่ดียิ่งขึ้น
๔๓ - ๕๐ คะแนน	ภาพรวมการป้องกันและแก้ไขปัญหาคศศึกษาระดับพื้นที่อยู่ในระดับพอใช้ - ปานกลาง <u>ข้อเสนอแนะ</u> หากสามารถปิดช่องว่าง (Gap) ของการจัดการอศศึกษาระดับพื้นที่จะทำให้มีการพัฒนาความปลอดภัยด้านอศศึกษาที่ดียิ่งขึ้น
น้อยกว่า ๔๒ คะแนน	ภาพรวมการป้องกันและแก้ไขปัญหาคศศึกษาระดับพื้นที่อยู่ในระดับที่ต้องปรับปรุง <u>ข้อเสนอแนะ</u> ควรมีการเร่งพัฒนาปรับปรุงการเพื่อปิดช่องว่าง (Gap) ของการจัดการอศศึกษาระดับพื้นที่

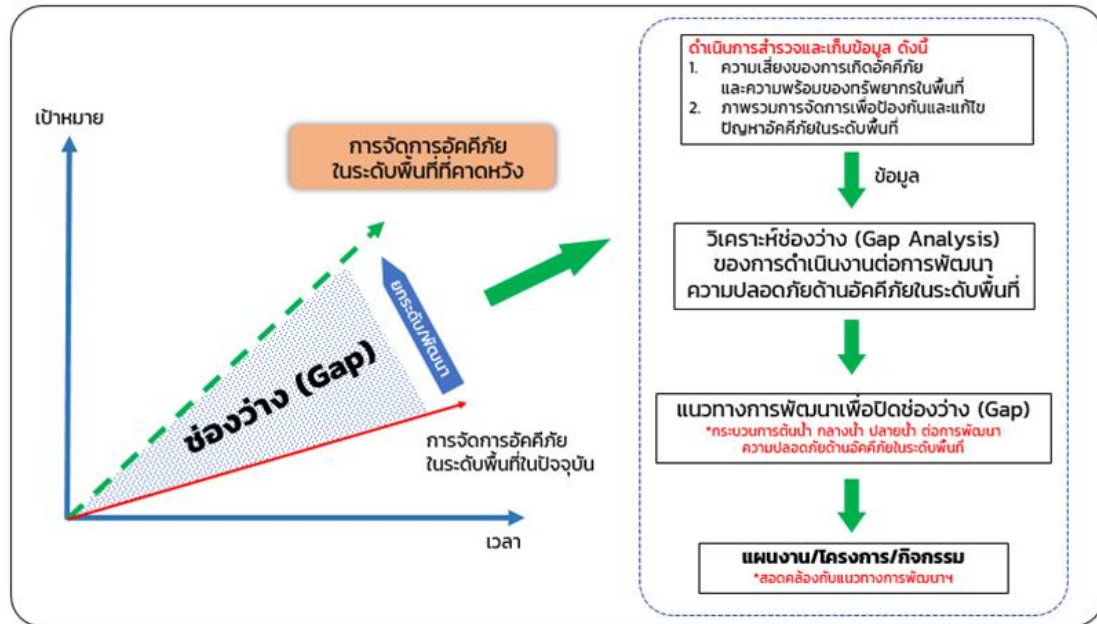
๔.๒.๒ สรุปคะแนนภาพรวมการจัดการเพื่อป้องกันและแก้ไขปัญหาคศศึกษาระดับพื้นที่ในช่วงระยะเวลาที่ผ่านมาของจังหวัดนนทบุรี จากแบบสอบถามในข้อ ๔.๒.๑ โดยใช้เกณฑ์จากตารางที่ ๖ เกณฑ์ภาพรวมการจัดการเพื่อป้องกันและแก้ไขปัญหาคศศึกษาระดับพื้นที่ สรุปคะแนนได้ ดังนี้

ตารางที่ ๙ สรุปคะแนนภาพรวมการจัดการเพื่อป้องกันและแก้ไขปัญหาคศศึกษาระดับพื้นที่
ในห้วงที่ผ่านมาของจังหวัดนนทบุรี

สรุปคะแนนทั้งหมด	ผลคะแนนการจัดการเพื่อป้องกันและแก้ไขปัญหาคศศึกษาระดับพื้นที่
จังหวัดนนทบุรี ได้คะแนนรวมทั้งสิ้น ๖๐ คะแนน	สรุปภาพรวมการป้องกันและแก้ไขปัญหาคศศึกษาระดับพื้นที่ของ จังหวัดจังหวัดนนทบุรี “ระดับ ดีเยี่ยม”

๕. การวิเคราะห์ช่องว่าง (Gap Analysis) ต่อการพัฒนาความปลอดภัยด้านอัคคีภัยระดับพื้นที่

ในการพัฒนาความปลอดภัยด้านอัคคีภัยในระดับพื้นที่ เพื่อให้ทราบถึงปัญหาของการจัดการอัคคีภัยภายในจังหวัด และเกิดกระบวนการยกระดับ/พัฒนาของการพัฒนาความปลอดภัยด้านอัคคีภัยที่เหมาะสมกับพื้นที่ให้ดำเนินการ ดังนี้

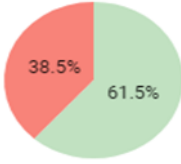
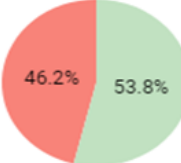
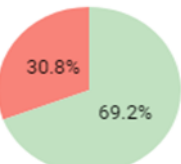
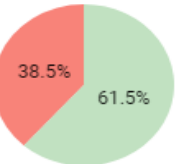
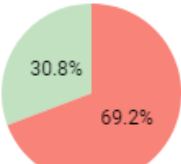
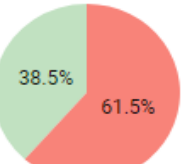


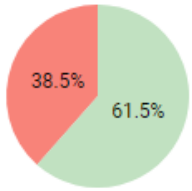
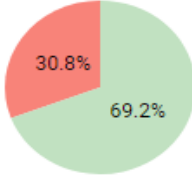
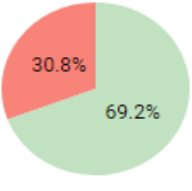
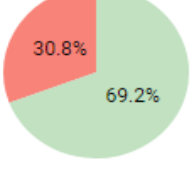


รูปที่ ๔ ภาพรวมการวิเคราะห์ช่องว่าง (Gap Analysis) ของการดำเนินงานต่อการพัฒนาความปลอดภัยด้านอัคคีภัยในระดับพื้นที่

๕.๑ วิเคราะห์ช่องว่าง (Gap Analysis) ของการดำเนินงานต่อการพัฒนาความปลอดภัยด้านอัคคีภัยในระดับพื้นที่

จังหวัดนนทบุรี สามารถวิเคราะห์ช่องว่าง (Gap Analysis) ได้โดยใช้ข้อมูลจากข้อที่ ๔ ผลการประเมินภาพรวมการจัดการเพื่อป้องกันและแก้ไขปัญหาคคีภัยในระดับพื้นที่ สามารถวิเคราะห์ได้ว่า ผลของแบบสอบถามที่ได้ต่ำกว่า ๓ คะแนน หรือต่ำกว่าร้อยละ ๗๐ มีทั้งหมด ๑๐ ข้อ ดังนี้

ตารางที่ ๑๐ การวิเคราะห์ช่องว่าง (Gap Analysis) ของการดำเนินงานต่อ
การพัฒนาความปลอดภัยด้านอัคคีภัยในระดับพื้นที่

คำถาม	ผลสรุปจากแบบสอบถาม	การวิเคราะห์ (Gap Analysis)
ข้อที่ ๑ ร้อยละขององค์กรปกครองส่วนท้องถิ่นที่มีการจัดการประเมินความเสี่ยงจากอัคคีภัยในระดับชุมชน/เมือง/สถานที่ที่มีความเสี่ยงจากอัคคีภัย		- องค์กรปกครองส่วนท้องถิ่นบางแห่งไม่มีการจัดการประเมินความเสี่ยงจากอัคคีภัยในระดับชุมชน/เมือง/สถานที่ที่มีความเสี่ยงจากอัคคีภัย
ข้อที่ ๒ ร้อยละขององค์กรปกครองส่วนท้องถิ่นที่มีการจัดทำแผนที่แสดงพื้นที่เสี่ยงภัยจากอัคคีภัยในระดับชุมชน/เมืองที่เชื่อมโยงกับการประเมินความเสี่ยงจากอัคคีภัย		- องค์กรปกครองส่วนท้องถิ่นบางแห่งไม่มีการจัดทำแผนที่แสดงพื้นที่เสี่ยงภัยจากอัคคีภัยในระดับชุมชน/เมืองที่เชื่อมโยงกับการประเมินความเสี่ยงจากอัคคีภัย
ข้อที่ ๔ ร้อยละขององค์กรปกครองส่วนท้องถิ่นที่มีการจัดทำแผนบริหารความต่อเนื่องในชุมชน/เมือง/สถานที่ที่มีความเสี่ยงจากอัคคีภัย		- องค์กรปกครองส่วนท้องถิ่นบางแห่งไม่มีการจัดทำแผนบริหารความต่อเนื่องในชุมชน/เมือง/สถานที่ที่มีความเสี่ยงจากอัคคีภัย
ข้อที่ ๗ ร้อยละขององค์กรปกครองส่วนท้องถิ่นที่มีช่องทางหรือระบบในการแจ้งเตือน (Warning System) ให้กับประชาชนชุมชนในพื้นที่เสี่ยงภัยจากอัคคีภัย		- องค์กรปกครองส่วนท้องถิ่นบางแห่งไม่มีช่องทางหรือระบบในการแจ้งเตือน (Warning System) ให้กับประชาชนชุมชนในพื้นที่เสี่ยงภัยจากอัคคีภัย
ข้อที่ ๘ ร้อยละขององค์กรปกครองส่วนท้องถิ่นที่มีโครงการหรือการดำเนินการเพื่อส่งเสริมการใช้ผลิตภัณฑ์หรือวัสดุก่อสร้างที่ลดความเสี่ยงในการเกิดอัคคีภัยให้กับประชาชนหน่วยงานอื่นที่เกี่ยวข้อง		- องค์กรปกครองส่วนท้องถิ่นบางแห่งไม่มีโครงการหรือการดำเนินการเพื่อส่งเสริมการใช้ผลิตภัณฑ์หรือวัสดุก่อสร้างที่ลดความเสี่ยงในการเกิดอัคคีภัยให้กับประชาชน
ข้อที่ ๙ ร้อยละขององค์กรปกครองส่วนท้องถิ่นที่มีโครงการหรือการดำเนินการเพื่อส่งเสริมให้ประชาชนใช้เครื่องใช้ไฟฟ้าที่มีคุณภาพและได้มาตรฐาน		- องค์กรปกครองส่วนท้องถิ่นบางแห่งไม่มีโครงการหรือการดำเนินการเพื่อส่งเสริมให้ประชาชนใช้เครื่องใช้ไฟฟ้าที่มีคุณภาพและได้มาตรฐาน

คำถาม	ผลสรุปจากแบบสอบถาม	การวิเคราะห์ (Gap Analysis)
ข้อที่ ๑๐ ร้อยละขององค์กรปกครองส่วนท้องถิ่นที่มีการกำกับดูแลการจัดการความปลอดภัยด้านอัคคีภัยในการก่อสร้าง ต่อเติม ดัดแปลง หรือรื้อถอนอาคารและสิ่งปลูกสร้างที่ได้มาตรฐาน		- องค์กรปกครองส่วนท้องถิ่นบางแห่งไม่มีการกำกับดูแลการจัดการความปลอดภัยด้านอัคคีภัยในการก่อสร้าง ต่อเติม ดัดแปลง หรือรื้อถอนอาคารและสิ่งปลูกสร้างที่ได้มาตรฐาน
ข้อที่ ๑๑ ร้อยละขององค์กรปกครองส่วนท้องถิ่นที่มีการตรวจสอบอาคารที่ต้องกำกับดูแลว่ามีระบบป้องกันและระงับอัคคีภัยตามที่กฎหมายกำหนดเป็นประจำทุกปี		- องค์กรปกครองส่วนท้องถิ่นบางแห่งไม่มีการตรวจสอบอาคารที่ต้องกำกับดูแลว่ามีระบบป้องกันและระงับอัคคีภัยตามที่กฎหมายกำหนดเป็นประจำทุกปี
ข้อที่ ๑๒ ร้อยละขององค์กรปกครองส่วนท้องถิ่นที่มีการส่งเสริมให้ประชาชนติดตั้งอุปกรณ์แจ้งเตือนเพลิงไหม้ (Fire alarm) ในที่อยู่อาศัย สถานประกอบกิจการ และสถานที่ที่มีความเสี่ยงจากอัคคีภัย		- องค์กรปกครองส่วนท้องถิ่นบางแห่งการส่งเสริมให้ประชาชนติดตั้งอุปกรณ์แจ้งเตือนเพลิงไหม้ (Fire alarm) ในที่อยู่อาศัย สถานประกอบกิจการ และสถานที่ที่มีความเสี่ยงจากอัคคีภัย
ข้อที่ ๒๒ ร้อยละขององค์กรปกครองส่วนท้องถิ่นที่มีการผนวกประเด็นในการป้องกันและแก้ไขปัญหาอัคคีภัยในการวางแผนพัฒนาท้องถิ่น		- องค์กรปกครองส่วนท้องถิ่นบางแห่งไม่มีการผนวกประเด็นในการป้องกันและแก้ไขปัญหาอัคคีภัยในการวางแผนพัฒนาท้องถิ่น
ความหมายสี  = มี  = ไม่มี		

๕.๒ สรุปผลการวิเคราะห์ช่องว่าง (Gap Analysis) ของการดำเนินงานต่อการพัฒนาความปลอดภัยด้านอัคคีภัยในระดับพื้นที่

สรุปผลการวิเคราะห์ช่องว่าง (Gap Analysis) ของการดำเนินงานต่อการพัฒนาความปลอดภัยด้านอัคคีภัยในระดับพื้นที่ โดยแบ่งกระบวนการวิเคราะห์การพัฒนาความปลอดภัยด้านอัคคีภัยเป็น ๓ ช่วงดังนี้

(๑) กระบวนการต้นน้ำ หมายถึง กระบวนการจัดการอัคคีภัยในช่วงของการศึกษาและสำรวจปัจจัยเสี่ยงในพื้นที่ ประเมินความเสี่ยงด้านอัคคีภัย และจัดทำแผนเพื่อรองรับความเสี่ยงดังกล่าว

(๒) กระบวนการกลางน้ำ หมายถึง กระบวนการการจัดการอัคคีภัยในช่วงของการสร้างความตระหนักรู้ การบังคับใช้กฎหมาย และการเตรียมความพร้อมด้านทรัพยากรต่างๆ ที่เกี่ยวข้องในการป้องกันและแก้ไขปัญหาอัคคีภัย

(๓) กระบวนการปลายน้ำ หมายถึง กระบวนการเพื่อเตรียมความพร้อมรับมือและบูรณาการหน่วยงานต่างๆ ในการจัดการในภาวะฉุกเฉิน และการช่วยเหลือและฟื้นฟูผู้ประสบเหตุอัคคีภัย

สืบเนื่องจากการวิเคราะห์ (Gap Analysis) ของการดำเนินงานต่อการพัฒนาความปลอดภัยด้านอัคคีภัยในระดับพื้นที่ ในข้อ ๕.๑ นำข้อที่ได้ต่ำกว่า ๓ คะแนน หรือข้อที่มีความสำคัญ มาสรุปผลการวิเคราะห์ฯ ได้ตามตารางสรุปผลวิเคราะห์ช่องว่าง (Gap Analysis) ของการดำเนินงานต่อการพัฒนาความปลอดภัยด้านอัคคีภัยในระดับพื้นที่ ดังนี้

**ตารางที่ ๑๑ สรุปผลวิเคราะห์ช่องว่าง (Gap Analysis) ของการดำเนินงาน
ต่อการพัฒนาความปลอดภัยด้านอัคคีภัยในระดับพื้นที่**

กระบวนการวิเคราะห์	การวิเคราะห์ (Gap Analysis)	แนวทางการยกระดับ/พัฒนา เพื่อปิด Gap
๑. กระบวนการต้นน้ำ	๑.๑ องค์กรปกครองส่วนท้องถิ่น บางแห่งไม่มีการจัดทำประเมินความเสี่ยงจากอัคคีภัยในระดับชุมชน/เมือง/สถานที่ที่มีความเสี่ยงจากอัคคีภัย ๑.๒ องค์กรปกครองส่วนท้องถิ่น บางแห่งไม่มีการจัดทำแผนที่แสดงพื้นที่เสี่ยงภัยจากอัคคีภัยในระดับชุมชน/เมืองที่เชื่อมโยงกับการประเมินความเสี่ยงจากอัคคีภัย ๑.๓ องค์กรปกครองส่วนท้องถิ่น บางแห่งไม่มีการจัดทำแผนบริหารความต่อเนื่องในชุมชน/เมือง/สถานที่ที่มีความเสี่ยงจากอัคคีภัย	- แนะนำ ส่งเสริม และเน้นย้ำให้องค์กรปกครองส่วนท้องถิ่นจัดทำประเมินความเสี่ยงจากอัคคีภัยในระดับชุมชน/เมือง/สถานที่ที่มีความเสี่ยงจากอัคคีภัย - แนะนำ ส่งเสริม และเน้นย้ำให้องค์กรปกครองส่วนท้องถิ่น จัดทำแผนที่แสดงพื้นที่เสี่ยงภัยจากอัคคีภัยในระดับชุมชน/เมืองที่เชื่อมโยงกับการประเมินความเสี่ยงจากอัคคีภัย - แนะนำ ส่งเสริม และเน้นย้ำให้องค์กรปกครองส่วนท้องถิ่น มีแผนบริหารความต่อเนื่องในชุมชน/เมือง/สถานที่ที่มีความเสี่ยงจากอัคคีภัย
๒. กระบวนการกลางน้ำ	๒.๑ องค์กรปกครองส่วนท้องถิ่น บางแห่งไม่มีช่องทางหรือระบบในการแจ้งเตือน (Warning System) ให้กับประชาชนชุมชนในพื้นที่เสี่ยงภัยจากอัคคีภัย ๒.๒ องค์กรปกครองส่วนท้องถิ่น บางแห่งไม่มีโครงการหรือการดำเนินการเพื่อส่งเสริมการใช้ผลิตภัณฑ์ หรือวัสดุก่อสร้างที่ลดความเสี่ยงในการเกิดอัคคีภัยให้กับประชาชน	- แนะนำ และส่งเสริม ให้องค์กรปกครองส่วนท้องถิ่น เพิ่มช่องทางการแจ้งเตือน และมีการติดตั้งระบบในการแจ้งเตือน (Warning System) ให้กับประชาชนชุมชนในพื้นที่เสี่ยงภัยจากอัคคีภัย - แนะนำ และส่งเสริม ให้องค์กรปกครองส่วนท้องถิ่น จัดทำโครงการหรือการดำเนินการเพื่อส่งเสริมการใช้ผลิตภัณฑ์ หรือวัสดุก่อสร้างที่ลดความเสี่ยงในการเกิดอัคคีภัยให้กับประชาชน

กระบวนการวิเคราะห์	การวิเคราะห์ (Gap Analysis)	แนวทางการยกระดับ/พัฒนา เพื่อปิด Gap
	<p>๒.๓ องค์กรปกครองส่วนท้องถิ่น บางแห่งไม่มีโครงการหรือการ ดำเนินการเพื่อส่งเสริมให้ประชาชนใช้ เครื่องใช้ไฟฟ้าที่มีคุณภาพและได้ มาตรฐาน</p> <p>๒.๔ องค์กรปกครองส่วนท้องถิ่น บางแห่งไม่มีการกำกับดูแลการจัดการ ความปลอดภัยด้านอัคคีภัยในการ ก่อสร้าง ต่อเติม ดัดแปลง หรือรื้อถอน อาคารและสิ่งปลูกสร้างที่ได้มาตรฐาน</p> <p>๒.๕ องค์กรปกครองส่วนท้องถิ่น บางแห่งไม่มีการตรวจสอบอาคารที่ต้อง กำกับดูแลว่ามีระบบป้องกันและระงับ อัคคีภัยตามที่กฎหมายกำหนดเป็น ประจำทุกปี</p> <p>๒.๖ องค์กรปกครองส่วนท้องถิ่นบางแห่ง ไม่มีการส่งเสริมให้ประชาชนติดตั้ง อุปกรณ์แจ้งเตือนเพลิงไหม้ (Fire alarm) ในที่อยู่อาศัย สถานประกอบ กิจการ และสถานที่ที่มีความเสี่ยงจาก อัคคีภัย</p>	<ul style="list-style-type: none"> - แนะนำ และส่งเสริม ให้องค์กรปกครอง ส่วนท้องถิ่น จัดทำโครงการหรือ ประชาสัมพันธ์การดำเนินการเพื่อส่งเสริม ให้ประชาชนใช้เครื่องใช้ไฟฟ้าที่มีคุณภาพ และได้มาตรฐาน - เน้นย้ำให้องค์กรปกครองส่วนท้องถิ่น มีการกำกับดูแลการจัดการความปลอดภัย ด้านอัคคีภัยในการก่อสร้าง ต่อเติม ดัดแปลง หรือรื้อถอนอาคารและสิ่งปลูก สร้างที่ได้มาตรฐาน - แนะนำและเน้นย้ำให้องค์กรปกครอง ส่วนท้องถิ่น มีแผนตรวจสอบอาคารที่ต้อง กำกับดูแลว่ามีระบบป้องกันและระงับ อัคคีภัยตามที่กฎหมายกำหนดเป็นประจำ ทุกปี และลงพื้นที่ตรวจสอบอาคารด้วย - เน้นย้ำให้องค์กรปกครองส่วนท้องถิ่น ส่งเสริมให้ประชาชนติดตั้งอุปกรณ์แจ้ง เตือนเพลิงไหม้ (Fire alarm) ในที่อยู่ อาศัย สถานประกอบกิจการ และสถานที่ ที่มีความเสี่ยงจากอัคคีภัย
<p>๓. กระบวนการปลายน้ำ</p>	<p>องค์กรปกครองส่วนท้องถิ่น บางแห่งไม่มีการผนวกประเด็นใน การป้องกันและแก้ไขปัญหามลพิษ ในการวางแผนพัฒนาท้องถิ่น</p>	<ul style="list-style-type: none"> - เน้นย้ำให้องค์กรปกครองส่วนท้องถิ่น ผนวกประเด็นประเด็นด้านการป้องกัน และแก้ไขปัญหามลพิษใน การวางแผนพัฒนาท้องถิ่นด้วย

๖. การจัดทำร่างแผนงาน/โครงการ/กิจกรรมเพื่อพัฒนาความปลอดภัยด้านอัคคีภัยในระดับพื้นที่ระยะ ๕ ปี


จากการนำผลการประเมินและแนวทางการยกระดับ/พัฒนาเพื่อปิด Gap นำมาวิเคราะห์ข้อมูล และจัดทำร่างโครงการหรือกิจกรรมเพื่อพัฒนาความปลอดภัยด้านอัคคีภัยในระดับพื้นที่ที่เกี่ยวข้อง โดยจัดทำแผนผังการดำเนินการพร้อมเป้าหมายในแต่ละปี ดังตารางดังนี้

ตารางที่ ๑๒ ร่างแผนงาน/โครงการ/กิจกรรมเพื่อพัฒนาความปลอดภัยด้านอัคคีภัยในระดับพื้นที่ระยะ ๕ ปี

ที่	แผนงาน/โครงการ/กิจกรรม	ปีที่ ๑	ปีที่ ๒	ปีที่ ๓	ปีที่ ๔	ปีที่ ๕	หน่วยงานรับผิดชอบ
๑	การเตรียมความพร้อมรับมือสถานการณ์การเกิดอัคคีภัยในพื้นที่						
	กิจกรรมที่ ๑.๑ : จัดทำฐานข้อมูลสถิติการเกิดอัคคีภัยในพื้นที่จังหวัดนนทบุรี	—————					<ul style="list-style-type: none"> - สนง.ปภ.จ.นบ. - สนง.สถิติ - อำเภอทุกอำเภอ - เทศบาลนคร/เมือง - อปท.ทุกแห่ง
	กิจกรรมที่ ๑.๒ : ดำเนินการประเมินความเสี่ยงและจัดทำแผนที่เสี่ยงจากอัคคีภัยในชุมชน/เมือง/สถานประกอบการ/สถานที่ที่มีความเสี่ยงจากอัคคีภัย	—————					<ul style="list-style-type: none"> - อุตสาหกรรมจังหวัด - สวัสดิการและคุ้มครองแรงงาน - หน่วยงานราชการ รัฐวิสาหกิจ เอกชนที่เกี่ยวข้อง - อำเภอทุกอำเภอ - เทศบาลนคร/เมือง - อปท.ทุกแห่ง
	กิจกรรมที่ ๑.๓ : จัดทำแผนการป้องกันและระงับอัคคีภัยในระดับอำเภอ และแผนเผชิญเหตุในระดับองค์กรปกครองส่วนท้องถิ่น และแผนป้องกันและรับอัคคีภัยในชุมชน/เมือง/สถานประกอบการ/สถานที่ที่มีความเสี่ยงจากอัคคีภัย	—————					<ul style="list-style-type: none"> - หน่วยงานราชการ รัฐวิสาหกิจ เอกชนที่เกี่ยวข้อง - อำเภอทุกอำเภอ - เทศบาลนคร/เมือง - อปท.ทุกแห่ง

ที่	แผนงาน/โครงการ/กิจกรรม	ปีที่ ๑	ปีที่ ๒	ปีที่ ๓	ปีที่ ๔	ปีที่ ๕	หน่วยงานรับผิดชอบ	
	กิจกรรมที่ ๑.๔ : ดำเนินการฝึกซ้อมและทบทวนแผนป้องกันและระงับอัคคีภัยและแผนเผชิญเหตุในทุกระดับ เป็นประจำทุกปี ตามกิจกรรมที่ ๓						- สนง.ปภ.จ.นบ. - ศูนย์ ปภ.เขต ๑ ปท. - หน่วยงานราชการ รัฐวิสาหกิจ เอกชนที่เกี่ยวข้อง - อำเภอทุกอำเภอ - เทศบาลนคร/เมือง - อปท.ทุกแห่ง	
๒	การเพิ่มศักยภาพและการดำเนินการที่เกี่ยวข้องในการจัดการสถานการณ์อัคคีภัยในพื้นที่							
	กิจกรรมที่ ๒.๑ : จัดการฝึกอบรมวิทยากรด้านการป้องกันและระงับอัคคีภัย เพื่อเป็นวิทยากรต้นแบบหรือ ครู ก รวมถึงฝึกอบรมระบบบัญชาการเหตุการณ์ด้านอัคคีภัยให้กับเจ้าหน้าที่ของส่วนราชการ รัฐวิสาหกิจ ภาคเอกชน และองค์กรปกครองส่วนท้องถิ่นที่เกี่ยวข้องในพื้นที่ ให้สามารถปฏิบัติงานได้อย่างถูกต้อง รวดเร็ว และเป็นระบบมากยิ่งขึ้น							- สนง.ปภ.จ.นบ. - ศูนย์ ปภ.เขต ๑ ปท. - หน่วยงานราชการ รัฐวิสาหกิจ เอกชนที่เกี่ยวข้อง - อำเภอทุกอำเภอ - เทศบาลนคร/เมือง - อปท.ทุกแห่ง
	กิจกรรมที่ ๒.๒ : จัดการฝึกอบรมให้ความรู้แก่ประชาชน นักเรียน สถานศึกษา สถานประกอบการ หน่วยงานภาครัฐ และภาคเอกชน ฯลฯ ในเรื่องการป้องกัน การระงับอัคคีภัย และความปลอดภัยด้านอัคคีภัย เพื่อเสริมสร้างพฤติกรรมในการป้องกันและลดความเสี่ยงจากการเกิดอัคคีภัย							- สนง.ปภ.จ.นบ. - ศูนย์ ปภ.เขต ๑ ปท. - ศึกษาธิการจังหวัด - สำนักงานเขตพื้นที่การศึกษาประถมศึกษา นนทบุรี เขต ๑, ๒ - สำนักงานเขตพื้นที่การศึกษามัธยมศึกษา นนทบุรี - อำเภอทุกอำเภอ - เทศบาลนคร/เมือง - อปท.ทุกแห่ง
	กิจกรรมที่ ๒.๓ : ดำเนินการพัฒนาแนวทางการแจ้งเหตุอัคคีภัย ในทุกช่องทางให้มีความรวดเร็ว ทันต่อสถานการณ์ได้อย่างมีประสิทธิภาพ โดยใน							- สนง.ปภ.จ.นบ. - อำเภอทุกอำเภอ - อปท.ทุกแห่ง

ที่	แผนงาน/โครงการ/กิจกรรม	ปีที่ ๑	ปีที่ ๒	ปีที่ ๓	ปีที่ ๔	ปีที่ ๕	หน่วยงานรับผิดชอบ
	อนาคตจะพัฒนาการแจ้งเหตุผ่านระบบ Application เพื่อให้ประชาชนสามารถแจ้งเหตุได้อย่างเป็นระบบ						- เทศบาลนคร/เมือง - อปท.ทุกแห่ง
	กิจกรรมที่ ๒.๔ : สนับสนุนส่งเสริมให้ทุกภาคส่วน ทั้งส่วนราชการ สถานศึกษา สถานประกอบการ องค์กรปกครองส่วนท้องถิ่น ชุมชน และประชาชน ในพื้นที่ ติดตั้งถังดับเพลิง สัญญาณแจ้งเหตุเพลิงไหม้ ระบบตรวจจับควันไฟ ที่ได้มาตรฐานและเป็นไปตามที่กฎหมายกำหนด ในสถานที่ราชการ อาคาร บ้านเรือน ชุมชน สถานประกอบการ ห้างร้านและสถานที่ที่มีความเสี่ยงต่อการเกิดอัคคีภัย โดยต้องมีการสำรวจ ตรวจสอบความพร้อมของ เครื่องมืออุปกรณ์ที่เกี่ยวข้องให้มีความพร้อมใช้งาน อย่างเป็นประจำและสม่ำเสมอ						- อุตสาหกรรมจังหวัด - สวัสดิการและคุ้มครองแรงงาน - อปท.ทุกแห่ง



๗. การแปลงแผนไปสู่การปฏิบัติ

จังหวัดนนทบุรี ได้จัดทำแนวทางการขับเคลื่อนแผนไปสู่การปฏิบัติ เพื่อให้เกิดเป็นรูปธรรม และสามารถแปลงแผนดังกล่าวให้สามารถปฏิบัติงานได้อย่างมีประสิทธิภาพและประสิทธิผลมากยิ่งขึ้น โดยมีกรอบแนวทางการปฏิบัติ ดังนี้

๗.๑ ขับเคลื่อนแผนไปสู่การปฏิบัติ โดยจัดประชุมเชิงปฏิบัติการ เพื่อเสริมสร้างความรู้ความเข้าใจให้ทุกภาคส่วนในจังหวัดตระหนักถึงความสำคัญของการพัฒนาแผนพัฒนาความปลอดภัยด้านอัคคีภัยในระดับพื้นที่ของจังหวัดนนทบุรี

๗.๒ ผลักดันโครงการ/กิจกรรมความปลอดภัยด้านอัคคีภัยในระดับพื้นที่เข้าสู่แผนพัฒนาจังหวัด/แผนพัฒนากลุ่มจังหวัด/แผนพัฒนาท้องถิ่น

๗.๓ บูรณาการประสานการปฏิบัติตามแผนพัฒนาความปลอดภัยด้านอัคคีภัยในระดับพื้นที่ รวมทั้งจัดให้มีการฝึกการป้องกันและบรรเทาภัยจากอัคคีภัยร่วมกันทุกระดับ โดยเฉพาะในช่วงสัปดาห์แห่งการฝึกซ้อมเพื่อเตรียมความพร้อมรับมือกับสาธารณภัยหรือภัยพิบัติ (สัปดาห์สุดท้ายของเดือนพฤษภาคม) เป็นต้น

๗.๔ ให้นำหน่วยงานที่เกี่ยวข้องทุกภาคส่วนดำเนินการตามแผนพัฒนาความปลอดภัยด้านอัคคีภัยในระดับพื้นที่ รวมถึงให้มีการดำเนินการตรวจสอบทบทวนแผนทั้งระยะสั้น ระยะกลาง และระยะยาว เพื่อปรับปรุง แก้ไข และพัฒนาให้แผนมีประสิทธิภาพมากยิ่งขึ้น

ลงนาม.....ผู้เสนอแผน

(นายกร พันธุ์เสน)

หัวหน้าสำนักงานป้องกันและบรรเทาสาธารณภัยจังหวัดนนทบุรี

ลงนาม.....ผู้เห็นชอบแผน

(นายอภิชัย อร่ามศรี)

รองผู้ว่าราชการจังหวัดนนทบุรี

ลงนาม.....ผู้อนุมัติแผน

(นายสุธี ทองแย้ม)

ผู้ว่าราชการจังหวัดนนทบุรี/ผู้อำนวยการจังหวัด

ภาคผนวก



ภาคผนวก ก
คำย่อ : ชื่อหน่วยงาน

คำย่อ	หน่วยงาน
กท.	: กระทรวงกลาโหม
สป.	: สำนักงานปลัดกระทรวงกลาโหม
ทท.	: กองทัพอากาศ
บก.ทท.	: กองบัญชาการกองทัพอากาศ
นขต.บก.ทท.	: หน่วยขึ้นตรงกองบัญชาการกองทัพอากาศ
นทพ.	: หน่วยบัญชาการทหารพัฒนา
สนภ.	: สำนักงานพัฒนาภาค
นพค.	: หน่วยพัฒนาการเคลื่อนที่
ทบ.	: กองทัพบก
นขต.ทบ.	: หน่วยขึ้นตรงกองทัพบก
ทภ.	: กองทัพภาค
มทบ.	: มณฑลทหารบก
ทร.	: กองทัพเรือ
ทรภ.	: ทัพเรือภาค
ฐท.กท.	: ฐานทัพเรือกรุงเทพ
ฐท.สส.	: ฐานทัพเรือสัตหีบ
ฐท.พง.	: ฐานทัพเรือพังงา
กปช.จต.	: กองบัญชาการป้องกันชายแดนจันทบุรีและตราด
นรข.	: หน่วยเรือรักษาความสงบเรียบร้อยตามลำแม่น้ำโขง
ฉก.นย.ภต.	: หน่วยเฉพาะกิจนาวิกโยธินภาคใต้
ทอ.	: กองทัพอากาศ
นขต.ทอ.	: หน่วยขึ้นตรงกองทัพอากาศ
รร.การบิน	: โรงเรียนการบินกองทัพอากาศ
บน.	: กองบิน
ศบภ.กท.	: ศูนย์บรรเทาสาธารณภัยกระทรวงกลาโหม
ศบภ.ทบ.	: ศูนย์บรรเทาสาธารณภัยกองทัพบก
ศบภ.ทร.	: ศูนย์บรรเทาสาธารณภัยกองทัพเรือ
ศบภ.ทอ.	: ศูนย์บรรเทาสาธารณภัยกองทัพอากาศ

คำย่อ	หน่วยงาน
ศบภ.บภ.ทท.	: ศูนย์บรรเทาสาธารณภัยกองบัญชาการกองทัพไทย
ศบภ.สป.	: ศูนย์บรรเทาสาธารณภัยสำนักงานปลัดกระทรวงกลาโหม
นร.	: สำนักนายกรัฐมนตรี
สมช.	: สำนักงานสภาความมั่นคงแห่งชาติ
ตร.	: สำนักงานตำรวจแห่งชาติ
มท.	: กระทรวงมหาดไทย
รมว.มท.	: รัฐมนตรีว่าการกระทรวงมหาดไทย
ปมท.	: ปลัดกระทรวงมหาดไทย
ผวจ.	: ผู้ว่าราชการจังหวัด
อปภ.	: อธิบดีกรมป้องกันและบรรเทาสาธารณภัย
นอก.	: นายอำเภอ
องค์กรปฏิบัติ	
กอ.รมน.	: กองอำนวยการรักษาความมั่นคงภายในราชอาณาจักร
กอปก.ก.	: กองอำนวยการป้องกันและบรรเทาสาธารณภัยกลาง
กอปก.กทม.	: กองอำนวยการป้องกันและบรรเทาสาธารณภัยกรุงเทพมหานคร
กอปก.จ.	: กองอำนวยการป้องกันและบรรเทาสาธารณภัยจังหวัด
กอปก.ทน./ทม./ทต.	: กองอำนวยการป้องกันและบรรเทาสาธารณภัยเทศบาลนคร/เทศบาลเมือง/เทศบาลตำบล
กอปก.เมืองพัทยา	: กองอำนวยการป้องกันและบรรเทาสาธารณภัยเมืองพัทยา
กอปก.สนช.	: กองอำนวยการป้องกันและบรรเทาสาธารณภัยสำนักงานเขต
กอปก.อ.	: กองอำนวยการป้องกันและบรรเทาสาธารณภัยอำเภอ
กอปก.อบต.	: กองอำนวยการป้องกันและบรรเทาสาธารณภัยองค์การบริหารส่วนตำบล
บกปก.ช.	: กองบัญชาการป้องกันและบรรเทาสาธารณภัยแห่งชาติ
สปฉ.	: การสนับสนุนการปฏิบัติงานในภาวะฉุกเฉิน
ศบก.อ.	: ศูนย์บัญชาการเหตุการณ์เหตุการณ์อำเภอ
ศบก.สนช.	: ศูนย์บัญชาการเหตุการณ์เหตุการณ์สำนักงานเขต กรุงเทพมหานคร
ศบก.จ.	: ศูนย์บัญชาการเหตุการณ์เหตุการณ์จังหวัด
ศบก.จ. (ส่วนหน้า)	: ศูนย์บัญชาการเหตุการณ์เหตุการณ์ส่วนหน้าจังหวัด
ศบก.กทม.	: ศูนย์บัญชาการเหตุการณ์เหตุการณ์กรุงเทพมหานคร
ศบก.กทม. (ส่วนหน้า)	: ศูนย์บัญชาการเหตุการณ์เหตุการณ์ส่วนหน้ากรุงเทพมหานคร
ศปก.อปท.	: ศูนย์ปฏิบัติการฉุกเฉินท้องถิ่น

คำย่อ	หน่วยงาน
-------	----------

คณะกรรมการ

- ก.ช.ภ.จ. : คณะกรรมการให้ความช่วยเหลือผู้ประสบภัยพิบัติจังหวัด
- กนช. : คณะกรรมการทรัพยากรน้ำแห่งชาติ
- กปภ.ช. : คณะกรรมการป้องกันและบรรเทาสาธารณภัยแห่งชาติ
- กปอ. : คณะกรรมการป้องกันอุบัติภัยแห่งชาติ
- กภช. : คณะกรรมการบริหารระบบการเตือนภัยพิบัติแห่งชาติ
- นปท. : คณะกรรมการนโยบายการรักษาผลประโยชน์ของชาติทางทะเล

ผู้บัญชาการและ

ผู้อำนวยการ

- ผบ.ปภ.ช. : ผู้บัญชาการป้องกันและบรรเทาสาธารณภัยแห่งชาติ
: (รัฐมนตรีว่าการกระทรวงมหาดไทย)
- ผอ.กลาง : ผู้อำนวยการกลาง
: (อธิบดีกรมป้องกันและบรรเทาสาธารณภัย)
- ผอ.กอปภ.ก. : ผู้อำนวยการกองอำนาจการป้องกันและบรรเทาสาธารณภัยกลาง
- ผอ.จว. : ผู้อำนวยการจังหวัด
- ผอ.กทม. : ผู้อำนวยการกรุงเทพมหานคร
- ผอ.อำเภอ : ผู้อำนวยการอำเภอ
- ผอ.ท้องถิ่น : ผู้อำนวยการท้องถิ่น
- ผอ.เขต : ผู้อำนวยการเขต

ภาคผนวก ข

นิยามศัพท์

กลยุทธ์ (Strategy) หมายถึง แผนทั่วไป หรือคำแนะนำที่เลือกมาใช้เพื่อให้บรรลุวัตถุประสงค์ของการป้องกันและบรรเทาสาธารณภัย

กลุ่มเปราะบาง (Vulnerable Group) หมายถึง กลุ่มบุคคลที่มีความสามารถจำกัดในการเผชิญเหตุการณ์สาธารณภัย ซึ่งต้องการความดูแลเป็นพิเศษ เช่น เด็ก สตรีมีครรภ์ ผู้สูงอายุ บุคคลทุพพลภาพ ผู้ป่วย ผู้พลัดถิ่น ผู้ลี้ภัย คนต่างด้าว เป็นต้น

การกำกับ ควบคุมพื้นที่ (Area Command) หมายถึง การกำกับดูแลการจัดการเหตุฉุกเฉินที่เกิดขึ้น ในช่วงเวลาเดียวกันหลายเหตุการณ์ และมีองค์ระบบการบัญชาการเหตุการณ์หลายองค์กรแยกกันทำหน้าที่จัดการเหตุฉุกเฉินที่เกิดขึ้นแต่ละเหตุการณ์ หรือทำหน้าที่กำกับดูแลการจัดการเหตุฉุกเฉินขนาดใหญ่หรือเหตุฉุกเฉินที่กำลังลุกลามขยายตัวซึ่งมีทีมงานจัดการเหตุฉุกเฉินหลายทีมงานเข้ามามีส่วนเกี่ยวข้อง

การเข้าใจและตระหนักถึงความเสี่ยง (Risk - Informed) หมายถึง กระบวนการสร้างความเข้าใจความเสี่ยง โดยมีข้อมูลความเสี่ยงครบถ้วนและรอบด้าน และนำไปสู่แนวทางปฏิบัติเพื่อลดความเสี่ยง เช่น การลงทุนเพื่อลดความเสี่ยง (Risk - Informed Investment) หมายถึง การสร้างความเข้าใจความเสี่ยงด้านการลงทุน ซึ่งนำไปสู่การปฏิบัติเพื่อลดความเสี่ยงโดยเน้นไปที่ความคุ้มค่าของการลงทุน เพราะหากไม่มีการลงทุนมูลค่าความสูญเสียและความเสียหายจะมากกว่ามูลค่าของการลงทุน

การจัดการในภาวะฉุกเฉิน (Emergency Management) หมายถึง การจัดระบบและบริหารจัดการทรัพยากรและความรับผิดชอบเพื่อเผชิญเหตุฉุกเฉินฉุกเฉินทุกรูปแบบ

การซ่อมสร้าง (Reconstruction) หมายถึง การฟื้นฟูโครงสร้างและสิ่งก่อสร้างที่ได้รับความเสียหายจากเหตุการณ์สาธารณภัยให้กลับมาสู่สภาพที่สามารถใช้งานได้ดังเดิม

การเตรียมความพร้อม (Preparedness) หมายถึง ความพยายามในการเตรียมการรับมือกับสาธารณภัย มุ่งเน้นกิจกรรมต่างๆ ที่ทำให้ผู้คนมีความสามารถในการคาดการณ์ เผชิญเหตุ และจัดการกับผลกระทบจาก สาธารณภัยอย่างเป็นระบบ หากมีการเตรียมความพร้อมได้ดีจะทำให้สามารถดำเนินการต่างๆ ได้อย่างเหมาะสม ทั้งในช่วงก่อน ระหว่าง และหลังการเกิดสาธารณภัย และเพิ่มโอกาสในการรักษาชีวิต ให้ปลอดภัยจากเหตุการณ์ สาธารณภัยได้มากขึ้น

การเตือนภัยล่วงหน้า (Early Warning) หมายถึง การให้ข้อมูลข่าวสารที่เป็นประโยชน์และทันเหตุการณ์ผ่าน ทางหน่วยงาน/องค์กรต่างๆ เพื่อให้บุคคลที่กำลังเผชิญความเสี่ยงต่อการเกิดสาธารณภัยสามารถระทำการอย่างใด อย่างหนึ่งเพื่อหลีกเลี่ยงหรือลดความเสี่ยงและพร้อมที่จะรับมือกับสถานการณ์ได้อย่างมีประสิทธิภาพ

การบริหารจัดการความเสี่ยงจากภัยพิบัติ/สาธารณภัย (Disaster Risk Management: DRM) หมายถึง กระบวนการอย่างเป็นระบบของการใช้คำสั่ง ทางการบริหารองค์กรและทักษะ ความสามารถเชิงปฏิบัติการเพื่อดำเนิน ยุทธศาสตร์ นโยบาย มาตรการ หรือกิจกรรมต่างๆ เพื่อหลีกเลี่ยง ลด หรือถ่ายโอน ความเป็นไปได้ในการเกิดภัยพิบัติ รวมทั้งการเพิ่มศักยภาพในการจัดการปัญหา เพื่อเตรียมพร้อมรับผลกระทบทางลบของภัย

การบริหารจัดการความเสี่ยงแบบธรรมาภิบาล (Risk Governance) หมายถึง ระบบควบคุมและจัดการความเสี่ยง รวมถึงการตรวจสอบและประเมินผลจากหน่วยงานภายในและหน่วยงานภายนอกองค์กรที่มีประสิทธิภาพ โดยนำผล ของการประเมินดังกล่าวเสนอให้ผู้มีอำนาจตัดสินใจต่อไป

การบริหารจัดการภัยพิบัติ/สาธารณภัย (Disaster Management: DM) หมายถึง การใช้กลไก กระบวนการและ องค์กรประกอบในการดำเนินงาน เพื่อจุดมุ่งหมาย ในประสิทธิผลและประสิทธิภาพของปฏิบัติการด้านภัยพิบัติ เช่น การ ป้องกัน การลด ผลกระทบ การเตรียมพร้อม การเผชิญเหตุ การช่วยเหลือบรรเทาทุกข์ ตลอดจนการบูรณะซ่อมแซม และพัฒนา

การบรรเทาทุกข์ (Relief) หมายถึง การให้ความช่วยเหลือเบื้องต้นในทันทีที่เกิดสาธารณภัยเพื่อรักษาชีวิต และตอบสนองความต้องการขั้นพื้นฐานให้ผู้ประสบภัยสามารถดำรงชีพอยู่ได้

การบัญชาการ (Command) หมายถึง การทำหน้าที่อำนวยการ สั่งการหรือการควบคุมโดยอาศัยอำนาจ ที่กำหนดไว้อย่างชัดเจนในกฎหมาย กฎระเบียบหรืออำนาจหน้าที่ที่ได้รับมอบ

การบัญชาการร่วม (Unified Command) หมายถึง การประยุกต์ใช้ระบบบัญชาการเหตุการณ์เมื่อมีหน่วยงานที่มีอำนาจหน้าที่ตามกฎหมายในการจัดการเหตุฉุกเฉินที่เกิดขึ้นมากกว่าหนึ่งหน่วยงาน หรือเมื่อเหตุฉุกเฉินที่เกิดขึ้นขยายตัวข้ามขอบเขตอำนาจหน้าที่ทางการเมือง หน่วยงานต่างๆ จะทำงานร่วมกันผ่านตัวแทนของแต่ละหน่วยงานที่ได้รับการแต่งตั้งเป็นสมาชิกในหน่วยบัญชาการร่วม มีหน้าที่หลักในการกำหนดวัตถุประสงค์และกลยุทธ์ร่วม และจัดทำแผนเผชิญเหตุที่จะใช้ร่วมกันเพียงแผนเดียว

การบัญชาการเหตุการณ์ (Incident Command) หมายถึง หน่วยบัญชาการที่ทำหน้าที่รับผิดชอบการจัดการเหตุการณ์ฉุกเฉินที่เกิดขึ้นในภาพรวม และประกอบด้วยผู้บัญชาการเหตุการณ์ และเจ้าหน้าที่สนับสนุนที่ได้รับการมอบหมาย

การประเมินความเสียหายและความต้องการความช่วยเหลือ (Damage and Needs Assessment : DANA) หมายถึง การประเมินผลกระทบจากสาธารณภัยเพื่อวิเคราะห์ความสามารถของผู้ประสบภัยในการเผชิญสถานการณ์ฉุกเฉินด้วยตนเอง รวมทั้งความต้องการความช่วยเหลือเพิ่มเติมจากหน่วยงานภายนอก เช่น ความช่วยเหลือด้านอาหาร น้ำดื่ม การรักษาพยาบาล สุขอนามัยและการกำจัดสิ่งปฏิกูล ด้านสุขภาวะ ที่พักพิง อุปกรณ์ยังชีพ

การประเมินความเสียหายและความสูญเสีย (Damage and Loss Assessment : DALA) หมายถึง การวิเคราะห์ผลกระทบจากสาธารณภัย เป็นการประมาณการเชิงปริมาณว่าเกิดผลกระทบอะไรขึ้นจากเหตุการณ์สาธารณภัย โดยอาศัยการเก็บข้อมูลทุติยภูมิจากพื้นที่ประสบภัย ข้อมูลจากการประเมินจะนำไปใช้ในการประมาณการซ่อมสร้างสิ่งก่อสร้างที่เสียหายไป และเพื่อใช้ในการวางแผนเพื่อการฟื้นฟูจากความสูญเสีย

การประเมินความเสี่ยง (Risk Assessment) หมายถึง กระบวนการกำหนดลักษณะ ขนาด หรือขอบเขตของความเสี่ยงโดยการวิเคราะห์ภัยที่เกิดขึ้น รวมทั้งประเมินสถานะการเปิดรับต่อความเสี่ยง ความเปราะบาง ในการรับมือของชุมชนที่อาจเป็นอันตรายและคาดการณ์ผลกระทบต่อชีวิต ทรัพย์สิน การดำรงชีวิตและสิ่งแวดล้อม เป็นการวิเคราะห์ความน่าจะเป็นในการเกิดผลกระทบจากภัยในพื้นที่หนึ่งๆ มีประโยชน์ในการวางแผนเพื่อจัดการความเสี่ยงที่อาจเกิดขึ้นในอนาคต

การประสานงาน ณ จุดเดียว (National Single Window: NSW) หมายถึง การเชื่อมโยงข้อมูลทางอิเล็กทรอนิกส์แบบไร้เอกสาร ระหว่างหน่วยงานที่เกี่ยวข้องในกระบวนการ นำเข้า ส่งออกสินค้า เพื่ออำนวยความสะดวกให้แก่ผู้ประกอบการ ในการตรวจสอบใบอนุญาต และใบรับรองต่างๆ ทางอิเล็กทรอนิกส์ก่อนการตรวจปล่อย

สินค้า ระบบนี้จะทำหน้าที่ประสานกิจกรรมทางอิเล็กทรอนิกส์ แบบครบวงจร ผู้ประกอบการสามารถรับส่งข้อมูลทางอิเล็กทรอนิกส์กับองค์กรที่เกี่ยวข้องได้อัตโนมัติ ตลอด 24 ชั่วโมง โดยไม่ต้องเดินทางไปติดต่อกับหน่วยงานต่างๆ ด้วยตัวเอง

การปรับตัว (Adaptation) หมายถึง การปรับตัวในระบบธรรมชาติหรือระบบมนุษย์เพื่อตอบสนองต่อสิ่งเร้าทางภูมิอากาศหรือผลกระทบที่เกิดขึ้นจากสาธารณสุข ซึ่งจะช่วยลดความเสียหายที่อาจเกิดขึ้น หรือช่วยสร้างโอกาสจากสภาวะวิกฤตได้

การป้องกัน (Prevention) หมายถึง มาตรการหรือแนวทางต่างๆ เพื่อช่วยขจัดผลกระทบเชิงลบ จากเหตุการณ์สาธารณสุขที่อาจเกิดกับบุคคลหรือทรัพย์สินให้หมดไปอย่างสิ้นเชิง ครอบคลุมถึงมาตรการเชิงโครงสร้าง และมาตรการที่ไม่ใช่เชิงโครงสร้าง

การป้องกันภัยฝ่ายพลเรือน (Civil Defense) หมายถึง การป้องกันพลเรือนให้ปลอดภัยจากการโจมตีทางทหาร แต่ปัจจุบันครอบคลุมถึงการช่วยให้พลเรือนปลอดภัยจากการคุกคามทางสาธารณสุขด้วย หน้าที่ของกองกำลังป้องกันภัยฝ่ายพลเรือน (Civil Defense Force) จากเดิมที่มีแต่การฝึกการทหาร จึงหมายรวมถึงการดูแลให้ประชาชนปลอดภัยจากสาธารณสุขและการปฏิบัติการช่วยเหลือเมื่อเกิดเหตุสาธารณสุข เช่น การช่วยเหลือเคลื่อนย้ายในช่วงอพยพ การช่วยกระจายถุงยังชีพ การอำนวยความสะดวกในการขนส่งอุปกรณ์และเครื่องมือเครื่องใช้ การช่วยซ่อมแซม ก่อสร้างบ้านเรือนที่เสียหายจากภัยธรรมชาติ

การเผชิญเหตุ (Response) หมายถึง มาตรการหรือการปฏิบัติการต่างๆ ที่ควรเกิดขึ้นอย่างรวดเร็วและทันท่วงทีเพื่อรักษาชีวิตและให้ความช่วยเหลือบรรเทาทุกข์ขั้นพื้นฐานแก่ประชาชนที่ได้รับความเดือดร้อนจากเหตุการณ์สาธารณสุข เช่น การกู้ชีพกู้ภัย การปฐมพยาบาล การแจกถุงยังชีพและสิ่งของบรรเทาทุกข์ การบัญชาการในเหตุการณ์ฉุกเฉิน การประสานงานเพื่อลำเลียงผู้ป่วย การบริหารจัดการศูนย์อพยพ

การฝึกการป้องกันและบรรเทาสาธารณสุข (Exercise) หมายถึง การจำลองสถานการณ์เพื่อฝึกฝนทักษะหรือซักซ้อมกระบวนการดำเนินงานที่ได้วางแผนไว้ เป็นแบบฝึกหัดเพื่อให้ผู้ที่มีบทบาทหน้าที่และความรับผิดชอบในการรับมือสถานการณ์ฉุกเฉินได้ฝึกซ้อมขั้นตอนปฏิบัติที่จำเป็น ทำให้มีทักษะสามารถใช้เครื่องมือ อุปกรณ์ต่างๆ ได้อย่างถูกต้อง ซึ่งช่วยให้พร้อมปฏิบัติงานได้จริงหากเกิดสาธารณสุขขึ้น

การฟื้นฟู (Recovery) หมายถึง การปรับสภาพระบบสาธารณสุขไปโรค การดำรงชีพ และสภาวะวิถีความเป็นอยู่ของชุมชนที่ประสบภัยให้กลับสู่สภาวะปกติ หรือพัฒนาให้ดียิ่งขึ้นกว่าเก่าตามความเหมาะสม โดยการนำเอาปัจจัยต่างๆ ในการลดความเสี่ยงจากสาธารณภัยเข้ามาช่วยในการฟื้นฟูด้วย (Build back better) หมายรวมถึง การซ่อมสร้าง (Reconstruction) และการฟื้นฟูสภาพ (Rehabilitation)

การฟื้นฟูสภาพ, การเยียวยา (Rehabilitation) หมายถึง การจัดการความเสียหายหรือผลที่เกิดจากสาธารณภัยเพื่อพลิกฟื้นสภาวะการดำรงชีพของชุมชนที่ได้รับผลกระทบจากการเกิดสาธารณภัยให้กลับคืนสู่สภาพที่เป็นอยู่ก่อนหน้า รวมทั้งการดูแลสุขภาพจิตและจิตสังคม (Psychosocial Support) ของผู้ได้รับผลกระทบ ตลอดจนการกระตุ้นและช่วยเหลือให้เกิดการปรับตัวให้เข้ากับการเปลี่ยนแปลงตามความจำเป็น

การรับรู้ ปรับตัว และฟื้นคืนกลับ (Resilience) หมายถึง ความสามารถของระบบ ชุมชน หรือสังคมที่มีความเสี่ยงต่อสาธารณภัยในการเรียนรู้เกี่ยวกับสภาพความเสี่ยงภัยของตน รวมทั้งรู้จักวางมาตรการและการปฏิบัติตัวเพื่อช่วยลดหรือถ่ายโอนความเสี่ยงดังกล่าว เพื่อลดโอกาสในการได้รับผลกระทบจากสาธารณภัยและหากประสบกับสาธารณภัยก็สามารถฟื้นตัวจากผลของภัยได้ด้วยแนวทางและในระยะเวลาที่เหมาะสม หมายรวมถึงความสามารถของชุมชนในการดูแลรักษาโครงสร้างและกลไกพื้นฐานที่จำเป็นให้ปลอดภัยจากสาธารณภัยด้วย

การลดความเสี่ยงจากภัยพิบัติ (Disaster Risk Reduction: DRR) หมายถึง แนวคิดและวิธีปฏิบัติ ในการลดโอกาสที่จะได้รับผลกระทบทางลบจากสาธารณภัยผ่านความพยายามอย่างเป็นระบบที่จะวิเคราะห์และบริหารจัดการปัจจัยที่เป็นสาเหตุและผลกระทบของสาธารณภัย เพื่อดำเนินนโยบาย มาตรการ หรือ กิจกรรมต่างๆ ในการลดความล่าช้า ลดปัจจัยที่ทำให้เกิดความแปรปรวน และเพิ่มศักยภาพในการจัดการปัญหา มีเป้าหมายในการลดความเสี่ยงที่มีอยู่ในชุมชนและสังคมในปัจจุบัน และป้องกันความเสี่ยงที่อาจเกิดขึ้นในอนาคต

การลดผลกระทบ (Mitigation) หมายถึง ปฏิบัติการลดผลกระทบทางลบโดยตรงของภัยที่เป็นอันตรายต่อสังคมและสิ่งแวดล้อม เนื่องจากผลกระทบทางลบของภัยโดยมากไม่สามารถจัดให้หมดไปอย่างสิ้นเชิง แต่ขนาดและความรุนแรงของความเสียหายสามารถลดทอนลงได้จากการดำเนินนโยบายและกิจกรรมต่างๆ

การวิเคราะห์ความเสี่ยง,การประเมินความเสี่ยง (Risk Assessment) หมายถึง กระบวนการกำหนดลักษณะขนาด หรือขอบเขตของความเสี่ยงโดยการวิเคราะห์ภัยที่เกิดขึ้นและประเมินสภาวะการเปิดรับต่อความเสี่ยง (Exposure) ความเปราะบาง (Vulnerability) และศักยภาพ (Capacity) ในการรับมือของชุมชนที่อาจเป็นอันตราย

ต่อชีวิตและทรัพย์สิน การดำรงชีวิตและสิ่งแวดล้อม เป็นการวิเคราะห์ความน่าจะเป็นในการเกิดผลกระทบจากภัยในพื้นที่หนึ่งๆ มีประโยชน์ในการวางแผนเพื่อจัดการความเสี่ยงอย่างมีระบบ

การสนับสนุนการจัดการเหตุการณ์ (Incident Management Assistance Team: IMAT) หมายถึง การจัดรูปแบบการบัญชาการเหตุการณ์ ซึ่งประกอบด้วยทีมงานบัญชาการและทีมงานปฏิบัติการ และเจ้าหน้าที่ที่เหมาะสมอื่นๆ ภายในโครงสร้างระบบบัญชาการที่สามารถจะจัดส่งไปปฏิบัติงานหรือลงมือปฏิบัติงานได้ตามความจำเป็น มีการกำหนดคุณสมบัติและการรับรองอย่างเป็นทางการ

การสื่อสารความเสี่ยง (Risk Communication) หมายถึง การติดต่อสื่อสาร เชื่อมโยงแลกเปลี่ยนข้อมูล ข่าวสาร และความคิดเห็นระหว่างผู้ประเมินความเสี่ยง (Risk Assessor) ผู้จัดการความเสี่ยง (Risk Manager) ผู้บริโภคภาคอุตสาหกรรม สถาบันการศึกษาและกลุ่มหรือองค์กรอื่นที่เกี่ยวข้องและสนใจ (Stake Holder) เพื่อให้ได้มาซึ่งข้อมูลที่ถูกต้องและแม่นยำ อาจกล่าวได้ว่าการสื่อสารความเสี่ยงนั้นมีอยู่ในทุกกระบวนการของการวิเคราะห์ความเสี่ยง

การอพยพ (Evacuation) หมายถึง การเคลื่อนย้าย การกระจาย และการนำพลเรือนออกจากพื้นที่อันตรายหรือพื้นที่ที่อาจเป็นอันตรายอย่างเป็นระบบตามขั้นตอนและมีการกำกับดูแล รวมถึงการรับรองและการดูแลบุคคลเหล่านี้ในสถานที่ปลอดภัยด้วย

ขั้นตอนมาตรฐานการปฏิบัติงาน (Standard Operating Procedure: SOP) หมายถึง วิธีการที่ได้กำหนดหรือจัดทำขึ้นเพื่อให้ผู้มีหน้าที่เกี่ยวข้องปฏิบัติตามอย่างเป็นกิจวัตรในการทำงานอย่างใดอย่างหนึ่ง

ข่าวสาร (Intelligence) หมายถึง ข่าวสารที่เกี่ยวกับเหตุฉุกเฉินที่เกิดขึ้นเป็นองค์ประกอบที่สำคัญของการบัญชาการเหตุการณ์ เป็นภารกิจของส่วนแผนงานซึ่งมุ่งเน้นไปที่ข่าวสารในเหตุฉุกเฉิน

ขีดความสามารถ , ศักยภาพ (Capacity) หมายถึง ความสามารถที่จะกระทำการอย่างใดอย่างหนึ่ง หรือความสามารถที่อาจจะพัฒนาต่อไปให้เป็นประโยชน์มากขึ้น

คลังสำรองทรัพยากร (Stockpiling) หมายถึง วัสดุหรือเสบียงที่สะสมไว้เพื่อใช้ในเวลาคูณฉุกเฉินหรือยามเกิดภัยพิบัติ เช่น อุปกรณ์ปฐมพยาบาล อาหาร น้ำดื่ม ไฟฉาย ถูนอน เครื่องนุ่งห่ม เครื่องประกอบอาหาร

ความปกติใหม่ , ฐานวิถีชีวิตใหม่ (New Normal) หมายถึง รูปแบบการดำเนินชีวิตอย่างใหม่ที่แตกต่างจากอดีตอันเนื่องจากมีบางสิ่งมากระทบ จนแบบแผนและแนวทางปฏิบัติที่คนในสังคมคุ้นเคยอย่างเป็นปกติและเคยคาดหมายล่วงหน้าได้ต้องเปลี่ยนแปลงไปสู่วิถีใหม่ภายใต้หลักมาตรฐานใหม่ที่มั่นคง

ความเปราะบาง (Vulnerability) หมายถึง ปัจจัยหรือสภาวะใดๆ ที่ทำให้ชุมชนหรือสังคมขาดความสามารถในการปกป้องตนเอง ทำให้ไม่สามารถรับมือกับสาธารณภัย หรือไม่สามารถฟื้นฟูได้อย่างรวดเร็วจากความเสียหายอันเกิดจากสาธารณภัย ปัจจัยเหล่านี้มีอยู่ในชุมชนหรือสังคมมานานก่อนเกิดสาธารณภัยและอาจเป็นปัจจัยที่ทำให้ผลกระทบของภัยมีความรุนแรงมากขึ้น

ความร่วมมือระหว่างภาครัฐและภาคเอกชน (Public-Private Partnership: PPP) หมายถึง การร่วมลงทุนระหว่างภาครัฐและภาคเอกชนในกิจการของรัฐ โดยมักเป็นการให้เอกชนร่วมลงทุนในโครงการพื้นฐาน หรือโครงการให้บริการสาธารณะในระยะยาวที่มุ่งเน้นการให้บริการที่มีประสิทธิภาพคุ้มค่ากับต้นทุนมากกว่าภาครัฐจะดำเนินการเอง เป็นทางเลือกในการพัฒนาประเทศอย่างมีประสิทธิภาพ ซึ่งให้เอกชนมีส่วนร่วมในกิจกรรมต่างๆ เช่น การก่อสร้าง การดำเนินการบำรุงรักษา การจัดหาเงินทุน การให้บริการ ซึ่งเอกชนเป็นผู้บริหารจัดการความเสี่ยงของโครงการตามระยะเวลาและรายละเอียดของสัญญาที่กำหนดไว้

ความล่อแหลม (Exposure) หมายถึง การที่ผู้คน อาคารบ้านเรือน ทรัพย์สิน ระบบต่างๆ หรือองค์ประกอบใดๆ มีที่ตั้งอยู่ในพื้นที่เสี่ยงภัยและอาจได้รับความเสียหาย

ความเสี่ยงจากภัยพิบัติ (Disaster Risk) คือ โอกาสหรือความเป็นไปได้ในการได้รับผลกระทบทางลบจากการเกิดสาธารณภัย โดยผลกระทบสามารถเกิดขึ้นกับชีวิต สุขภาพ การประกอบอาชีพ ทรัพย์สิน และบริการต่างๆ ในระดับบุคคล ชุมชน สังคม หรือประเทศ

ความสูญเสีย (Loss) หมายถึง ความเปลี่ยนแปลงของการหมุนเวียนสินค้าและบริการ รวมถึงสภาพทางเศรษฐกิจซึ่งเป็นผลจากสาธารณภัย ความเปลี่ยนแปลงนี้เกิดขึ้นตั้งแต่ช่วงระยะเวลาที่เกิดสาธารณภัย จวบจนกระทั่งมีการซ่อมแซมหรือสร้างใหม่ของทรัพย์สินที่เสียหาย และมีการฟื้นฟูทางเศรษฐกิจอย่างสมบูรณ์ ในบางกรณีอาจใช้เวลาหลายปี

ความเสียหาย (Damage) หมายถึง ทรัพย์สินทางกายภาพ เช่น อาคารและส่วนประกอบ โครงสร้างพื้นฐาน สินค้าที่เก็บไว้ในคลัง และทรัพยากรธรรมชาติ ที่ถูกทำลายทั้งหมดหรือบางส่วน โดยความเสียหายอาจเกิดขึ้นระหว่างหรือภายหลังจากประสบเหตุการณ์ภัยในทันที ความเสียหายถูกวัดในเชิงกายภาพและคิดคำนวณด้วยมูลค่าทดแทนเป็นตัวเงิน

ผลกระทบ (Impact) หมายถึง ผลที่เกิดขึ้นหรืออาจเกิดขึ้นกับประชาชน สังคม เศรษฐกิจ และสิ่งแวดล้อม จากการเกิดเหตุการณ์ใดๆ

ผู้บัญชาการเหตุการณ์ (Incident Commander) หมายถึง บุคคลที่มีหน้าที่รับผิดชอบการดำเนินกิจกรรมทั้งหมดที่เกี่ยวข้องกับเหตุฉุกเฉินที่เกิดขึ้น และรับผิดชอบการพัฒนากลยุทธ์ และยุทธวิธี และการสั่งใช้ และการจัดส่งทรัพยากร ผู้บัญชาการเหตุการณ์มีอำนาจหน้าที่และความรับผิดชอบโดยรวมต่อการปฏิบัติการตอบโต้เหตุฉุกเฉิน และรับผิดชอบการจัดการการปฏิบัติการตอบโต้เหตุฉุกเฉินในสถานที่เกิดเหตุทั้งหมด

ผู้อำนวยการ (Director) หมายถึง ผู้อำนวยการกลาง ผู้อำนวยการจังหวัด ผู้อำนวยการอำเภอ ผู้อำนวยการท้องถิ่น และผู้อำนวยการกรุงเทพมหานคร

แผนที่เสี่ยงภัย (Hazard Map) หมายถึง แผนที่แสดงพื้นที่ซึ่งมีความเสี่ยงต่อการเกิดภัย เช่น อุทกภัย สึนามิ ภูเขาไฟ ระเบิด เป็นผลของการประเมินความเป็นไปได้ ความถี่ของการเกิดภัย ตลอดจนความรุนแรงของภัยนั้นๆ

แผนเผชิญเหตุ (Incident Action Plan) หมายถึง แผนซึ่งจัดทำเป็นลายลักษณ์อักษรหรือสั่งด้วยวาจาซึ่งประกอบด้วยวัตถุประสงค์ทั่วไปที่สะท้อนหรือแสดงถึงกลยุทธ์ในภาพรวมสำหรับการจัดการเหตุฉุกเฉิน อาจรวมถึงการกำหนดทรัพยากรที่จะใช้ในการปฏิบัติงาน ภารกิจที่มอบหมาย และข้อมูลข่าวสารสำหรับการจัดการเหตุฉุกเฉินระหว่างช่วงระยะเวลาการปฏิบัติการช่วงหนึ่งหรือหลายช่วง

ภัย (Hazard) หมายถึง เหตุการณ์ที่เกิดจากธรรมชาติหรือการกระทำของมนุษย์ที่อาจนำมาซึ่งความสูญเสียต่อชีวิต ทรัพย์สิน ตลอดจนทำให้เกิดผลกระทบทางเศรษฐกิจ สังคม และสิ่งแวดล้อม

ภัยพิบัติ (Disaster) หมายถึง การหยุดชะงักอย่างรุนแรงของการปฏิบัติหน้าที่ ของชุมชนหรือสังคมอันเป็นผลมาจากการเกิดภัยทางธรรมชาติหรือเกิดจากมนุษย์ ซึ่งส่งผลต่อชีวิต ทรัพย์สิน สังคม เศรษฐกิจ และสิ่งแวดล้อมอย่างกว้างขวางเกินกว่า ความสามารถของชุมชนหรือสังคมที่ได้รับผลกระทบดังกล่าวจะรับมือได้โดยใช้ทรัพยากรที่มีอยู่

ภาคประชาสังคม (Civil Society) หมายถึง บุคคล หน่วยงาน หรือองค์กรอิสระซึ่งไม่แสวงหาผลกำไรที่มีบทบาทในการดำเนินกิจกรรมเพื่อสาธารณะ มีเป้าหมายเพื่อก่อให้เกิดความเปลี่ยนแปลงที่ดีด้านสังคมและสิ่งแวดล้อม

ยุทธวิธี (Tactics) หมายถึง การใช้งานและการกำกับดูแลทรัพยากรที่ปฏิบัติการตอบโต้เหตุฉุกเฉินเพื่อให้บรรลุวัตถุประสงค์ที่กำหนดขึ้นด้วยกลยุทธ์

ระบบเตือนภัยล่วงหน้า (Early Warning System) หมายถึง ระบบที่มีศักยภาพในการประมวลผลข้อมูลและแจ้งเตือนตามช่วงระยะเวลา เพื่อให้บุคคล ชุมชน และหน่วยงานที่เสี่ยงต่อภัยมีเวลาเพียงพอในการเตรียมการและรับมือได้อย่างเหมาะสม เพื่อลดโอกาสการเกิดอันตรายและความสูญเสีย

ระบบบัญชาการเหตุการณ์ (Incident Command System: ICS) หมายถึง แนวทางในการบริหารจัดการเหตุการณ์ที่เกี่ยวข้องกับภัยทุกประเภทอย่างมีมาตรฐานในพื้นที่เกิดเหตุ ตั้งแต่เหตุฉุกเฉินขนาดเล็กไปจนถึงเหตุฉุกเฉินที่มีความซับซ้อน โดยผู้ปฏิบัติงานในบทบาทหน้าที่ต่างๆ จากหน่วยงานที่เกี่ยวข้องสามารถดำเนินการร่วมกันได้ภายใต้การบัญชาการแบบรวมศูนย์ (unified command) โดยปกติมีการจัดโครงสร้างระบบเพื่อการทำงานใน ๕ สายงานหลัก คือ ส่วนบัญชาการ (command) ส่วนปฏิบัติการ (operation) ส่วนแผนงาน (planning) ส่วนสนับสนุนกำลังบำรุงหรือโลจิสติกส์ (logistics) และส่วนการเงิน/การบริหารจัดการ (finance/administration) ซึ่งมีความยืดหยุ่นในการปรับลดหรือขยายส่วนงานที่อาจจำเป็นหรือไม่จำเป็นต้องใช้งาน ขึ้นอยู่กับลักษณะของเหตุการณ์นั้นๆ

ส่วนสนับสนุน (Logistics Section) หมายถึง ส่วนที่ตอบสนองการส่งกำลังบำรุงที่จำเป็น และตอบสนองการร้องขอรับการสนับสนุนในด้านเทคโนโลยีและการสื่อสาร สวัสดิการและความมั่นคงของมนุษย์ พลังงาน ทรัพยากรธรรมชาติและสิ่งแวดล้อม และงบประมาณและการบริจาค เพื่อให้การจัดการในภาวะฉุกเฉินดำเนินไปอย่างมีประสิทธิภาพและประสิทธิผล โดยให้หน่วยงานที่รับผิดชอบภารกิจในแต่ละด้านร่วมกันจัดทำ ขอบเขต แผนงาน ภารกิจ และโครงสร้างภายในของส่วนฯ

ศูนย์บัญชาการเหตุการณ์ (Incident Command Post) หมายถึง สถานที่ที่จัดตั้งขึ้นในพื้นที่เพื่อใช้ในการดำเนินการหลัก ศูนย์บัญชาการอาจตั้งอยู่รวมกันกับฐานที่ตั้งหรือสถานที่อื่นๆ ที่จัดตั้งขึ้น เพื่อวัตถุประสงค์ในการจัดการเหตุฉุกเฉิน

ศูนย์ปฏิบัติการฉุกเฉิน (Emergency Operations Center) หมายถึง สถานที่ที่ใช้ประสานงาน ด้านข้อมูล ข่าวสารและทรัพยากรเพื่อสนับสนุนการดำเนินกิจกรรมการจัดการเหตุฉุกเฉิน (การปฏิบัติการในสถานที่เกิดเหตุ) ศูนย์ปฏิบัติการฉุกเฉินอาจเป็นสถานที่ชั่วคราวหรืออาจเป็นสถานที่ศูนย์กลางหรือสถานที่มั่นคงถาวรกว่าหรืออาจ

จัดตั้งในองค์กรในระดับสูงกว่า หรืออาจจัดตามภารกิจหลักแต่ละด้าน หรือจัดตามขอบเขตอำนาจหน้าที่และพื้นที่รับผิดชอบ

ศูนย์ประสานข้อมูลร่วม (Join Information Center: JIC) หมายถึง สถานที่ที่จัดตั้งขึ้นเพื่อทำหน้าที่ประสานข้อมูลข่าวสารสาธารณะที่เกี่ยวข้องกับการดำเนินกิจกรรมการจัดการเหตุฉุกเฉิน ศูนย์ประสานข้อมูลร่วมเป็นจุดกลางของการติดต่อสำหรับสื่อข่าวทุกประเภท

ศูนย์พักพิงชั่วคราว (Temporary shelter) หมายถึง สถานที่เพื่อให้ผู้ประสบภัยใช้อยู่อาศัยเมื่อไม่สามารถเข้าถึงที่อยู่อาศัยตามปกติได้ อาจเป็นสถานที่ที่สร้างจากวัสดุชั่วคราว เช่น เต็นท์ บ้านจากวัสดุสังเคราะห์ ที่พักอาศัยชั่วคราวชนิดอื่นหรือในสถานการณ์ใดสถานการณ์หนึ่ง อาจเป็นส่วนหนึ่งของนโยบาย หรือเป็นเอกสารที่จัดทำต่างหาก โดยมีรายละเอียดด้านบุคลากร สถานที่ ระยะเวลา และแนวทางในการปฏิบัติอย่างชัดเจน

หน่วยงานสนับสนุน (Supporting Agency) หมายถึง หน่วยงานที่ให้การสนับสนุน และ/หรือให้ความช่วยเหลือด้านทรัพยากรแก่หน่วยงานอื่นๆ

องค์กรปฏิบัติการจัดการในภาวะฉุกเฉิน (Emergency Operation Centre: EOC) หมายถึง สถานที่ที่มีเครื่องมืออุปกรณ์พร้อม เป็นศูนย์กลางเพื่ออำนวยความสะดวกและประสานการปฏิบัติหน้าที่ในห้วงเวลา ของการเผชิญเหตุการณ์ภัยพิบัติ มีวัตถุประสงค์เพื่อเป็นศูนย์สั่งการ ให้แนวนโยบายปฏิบัติการ และอำนวยความสะดวกด้านการประสานงานสำหรับผู้บริหารและเจ้าหน้าที่ เพื่อให้การเผชิญเหตุการณ์ฉุกเฉินมีประสิทธิภาพ

เอกภาพในการบัญชาการ (Unity of Command) หมายถึง หลักการของระบบการบัญชาการเหตุการณ์ที่กำหนดให้แต่ละบุคคลที่ทำหน้าที่ตอบโต้เหตุฉุกเฉินจะได้รับการมอบหมายให้อยู่ภายใต้ผู้ควบคุมดูแลเพียงหนึ่งคนเท่านั้น

ภาคผนวก ค
สถานที่มีความเสี่ยงจากอัคคีภัย

๑. พื้นที่เสี่ยงอัคคีภัย จังหวัดนนทบุรี

ที่	อำเภอ	ตำบล	หมู่ที่	รวม	หมายเหตุ
๑	เมือง	ทน.นนทบุรี	๑. ชุมชนหมู่ ๙ ซ.พิบูลสงคราม (วัดปากน้ำ)	๑ ตำบล ๑ ชุมชน	
			๒. ชุมชนศรีพรสวรรค์	- ตำบล ๑ ชุมชน	
			๓. ซอยบุรีรังสรรค์	- ตำบล ๑ ชุมชน	
			๔. บริเวณคลังน้ำมันเชื้อเพลิง ถ.ติวานนท์ ใกล้แยก สนามบินน้ำ	- ตำบล ๑ ชุมชน	
			๕. บริเวณชุมชนหลังโรงพยาบาลพระนั่งเกล้า	- ตำบล ๑ ชุมชน	
			๖. บริเวณชุมชนสามัคคี	- ตำบล ๑ ชุมชน	
			๗. ชุมชนท่าทราย	- ตำบล ๑ ชุมชน	
			๘. บริเวณอาคารสูงและห้างสรรพสินค้า เทศบาล นครนนทบุรี	- ตำบล ๑ ชุมชน	
			รวม	๑ ตำบล ๑๓ ชุมชน	
		ทม.บางศรีเมือง	ม.๓ ชุมชนวัดสลักใต้	๑ ตำบล ๑ ชุมชน	
			ม.๑ ชุมชนวัดบางศรีเมือง	- ตำบล ๑ ชุมชน	
			ม.๑ ชุมชนวัดป่าไร่ไร	- ตำบล ๑ ชุมชน	
		ทม.บางศรีเมือง	ม.๓ ชุมชนวัดเฉลิมพระเกียรติ	- ตำบล ๑ ชุมชน	
			ม.๑ ชุมชนวัดพุทธนิมิตประชาภิรมย์	- ตำบล ๑ ชุมชน	
			ม.๓ ชุมชนศาลเจ้าพ่อหลักเมือง	- ตำบล ๑ ชุมชน	
			รวม	๑ ตำบล ๖ ชุมชน	
		อบต.บางรักน้อย	ม.๓ บางรักน้อย	๑ ตำบล ๑ ชุมชน	ชุมชนหนาแน่น และย่านอุตสาหกรรม
			ม.๔ บางรักน้อย	- ตำบล ๑ ชุมชน	ชุมชนหนาแน่น และย่านอุตสาหกรรม
			ม.๕ หนองบัว	- ตำบล ๑ ชุมชน	ชุมชนหนาแน่น และย่านอุตสาหกรรม
			รวม	๑ ตำบล ๓ ชุมชน	
			รวม	๓ ตำบล ๒๒ ชุมชน	

ที่	อำเภอ	ตำบล	หมู่ที่	รวม	หมายเหตุ
๒	ปากเกร็ด	ทต.ปากเกร็ด	ม.๑ ตำบลปากเกร็ด	๑ ตำบล ๒ ชุมชน	
			๑. บริเวณตลาดท่าน้ำหัวถนนแจ้งวัฒนะ		
			๒. บริเวณชุมชนหลงตลาดศรีปากเกร็ด		
			ม.๒ ตำบลบางตลาด	๑ ตำบล ๑ ชุมชน	
			๑. บริเวณชุมชนปากด่าน ปลายถนนภูมิเวทริมแม่น้ำเจ้าพระยา		
			ม.๕ ตำบลบ้านใหม่	๑ ตำบล ๒ ชุมชน	
			๑. บริเวณโคกเจ๊กริมถนนปทุมธานี-กรุงเทพฯ		
			๒. บริเวณอาคารสูงหมู่บ้านเมืองทองธานี ด้านถนนติวานนท์		
		รวม	๓ ตำบล ๔ ชุมชน		
		ทต.บางพลับ	ม.๑ บ้านคิ่งน้ำวน	๑ ตำบล ๑ ชุมชน	เป็นชุมชนหนาแน่นและย่าน อุตสาหกรรม
			ม.๒ บ้านบางพลับใหญ่	- ตำบล ๑ ชุมชน	เป็นชุมชนหนาแน่นและย่าน อุตสาหกรรม
			ม.๓ บ้านระแหง	- ตำบล ๑ ชุมชน	เป็นชุมชนหนาแน่นและย่าน อุตสาหกรรม
			ม.๔ บ้านบางวัด	- ตำบล ๑ ชุมชน	เป็นชุมชนหนาแน่นและย่าน อุตสาหกรรม
			ม.๕ บ้านบางภูมิ	- ตำบล ๑ ชุมชน	เป็นชุมชนหนาแน่นและย่าน อุตสาหกรรม
			รวม	๑ ตำบล ๕ ชุมชน	
		อบต.คลองพระอุดม	ม.๔ บ้านแหลมกลาง	๑ ตำบล ๑ ชุมชน	เป็นชุมชนหนาแน่น
			รวม	๑ ตำบล ๑ ชุมชน	
		อบต.บางตะไนย์	ม.๑ บ้านตาล	๑ ตำบล ๑ ชุมชน	เป็นที่ราบลุ่มติดแม่น้ำเจ้าพระยาและ ย่านอุตสาหกรรม
			ม.๒ บ้านน้อย	- ตำบล ๑ ชุมชน	เป็นชุมชนหนาแน่นและเป็นที่ราบลุ่ม
			ม.๓ บ้านเตย	- ตำบล ๑ ชุมชน	เป็นชุมชนหนาแน่นและเป็นที่ราบลุ่ม

ที่	อำเภอ	ตำบล	หมู่ที่	รวม	หมายเหตุ
	ปากเกร็ด	อบต.บางตะไนย์	ม.๔ บ้านแหลม	- ตำบล ๑ ชุมชน	เป็นชุมชนหนาแน่นและเป็นทีราบลุ่ม
			ม.๕ บ้านแหลมเหนือ	- ตำบล ๑ ชุมชน	เป็นชุมชนหนาแน่น เป็นทีราบลุ่ม และย่านอุตสาหกรรม
			รวม	๑ ตำบล ๕ ชุมชน	
		อบต.อ้อมเกร็ด	ม.๑	๑ ตำบล ๑ ชุมชน	เป็นชุมชนหนาแน่น
			รวม	๑ ตำบล ๑ ชุมชน	
			รวม	๑ ตำบล ๑๖ ชุมชน	
๓	บางบัวทอง	อบต.บางคูรัด	หมู่บ้านพฤษภา ๓	๑ ตำบล ๑ ชุมชน	เป็นทีราบลุ่ม, เป็นชุมชนหนาแน่น
			รวม	๑ ตำบล ๑ ชุมชน	
		อบต.บางบัวทอง	ม.๑ บ้านหนองเชียงโครค	๑ ตำบล ๑ ชุมชน	ชุมชน/พื้นที่ราบลุ่ม/พื้นที่รกร้าง
			ม.๓ บ้านค่ายสาม	- ตำบล ๑ ชุมชน	ชุมชน/พื้นที่ราบลุ่ม/พื้นที่รกร้าง
			ม.๔ บ้านโรงสวด	- ตำบล ๑ ชุมชน	ชุมชน/พื้นที่ราบลุ่ม/พื้นที่รกร้าง
			ม.๕ บ้านโสนลอย	- ตำบล ๑ ชุมชน	ชุมชน/พื้นที่ราบลุ่ม/โรงงาน อุตสาหกรรม
			ม.๗ บ้านคลองตาค้าย	- ตำบล ๑ ชุมชน	พื้นที่ราบลุ่ม
			ม.๘ บ้านคลองเจ๊ก	- ตำบล ๑ ชุมชน	พื้นที่ราบลุ่ม/พื้นที่รกร้าง
			ม.๑๐ บ้านปลายคลองลำรี	- ตำบล ๑ ชุมชน	ชุมชน/พื้นที่ราบลุ่ม
			ม.๑๑ บ้านคลองเจ๊กใหญ่	- ตำบล ๑ ชุมชน	ชุมชน/พื้นที่ราบลุ่ม
			ม.๑๒ บ้านคลองลำรี	- ตำบล ๑ ชุมชน	ชุมชน/พื้นที่ราบลุ่ม
			ม.๑๓ บ้านคลองสามวัง	- ตำบล ๑ ชุมชน	ชุมชน/พื้นที่ราบลุ่ม
			ม.๑๔ บ้านคลองลำรีตอนล่าง	- ตำบล ๑ ชุมชน	ชุมชน/พื้นที่ราบลุ่ม
		รวม	๑ ตำบล ๑๑ ชุมชน		
		อบต.ละหาร	ม.๑ บ้านถนนรถ	๑ ตำบล ๑ ชุมชน	ริมคลองลากค้อน มีชุมชนหนาแน่น
			ม.๒ บ้านปากคลองลำรี	- ตำบล ๑ ชุมชน	ริมคลองลากค้อน มีชุมชนหนาแน่น
			ม.๓ บ้านเกาะลอย	- ตำบล ๑ ชุมชน	ริมคลองลากค้อน คลองลำโพ
			ม.๔ บ้านเกาะดอน	- ตำบล ๑ ชุมชน	ริมคลองลากค้อน คลองลำโพ
			ม.๕ บ้านลากค้อน	- ตำบล ๑ ชุมชน	ริมคลองลากค้อน ย่านอุตสาหกรรม
			ม.๖ บ้านสุเหร่าลากค้อน	- ตำบล ๑ ชุมชน	ริมคลองลากค้อน ย่านอุตสาหกรรม

ที่	อำเภอ	ตำบล	หมู่ที่	รวม	หมายเหตุ
	บางบัวทอง	อบต.ละหาร	ม.๗ บ้านสุหร่าแดง	- ตำบล ๑ ชุมชน	ริมคลองลากค้อน ย่านอุตสาหกรรม
			ม.๘ บ้านสุหร่าเขียว	- ตำบล ๑ ชุมชน	ริมคลองเจ๊ก ย่านอุตสาหกรรม
			ม.๙ บ้านคลองลำรี	- ตำบล ๑ ชุมชน	ริมคลองเจ๊ก ย่านอุตสาหกรรม
			รวม	๑ ตำบล ๙ ชุมชน	
		รวม	๕ ตำบล ๒๕ ชุมชน		
๔	บางกรวย	ทต.บางกรวย	๑. ชุมชนริมทางรถไฟ ม.๑ ตำบลบางกรวย	๑ ตำบล ๑ ชุมชน	
			๒. ชุมชนลุ่มน้ำเจ้าพระยา ม.๓ ตำบลบางกรวย	- ตำบล ๑ ชุมชน	
			๓. ชุมชนวัดจันทร์ ม.๕ ตำบลบางกรวย	- ตำบล ๑ ชุมชน	
			๔. ชุมชนโรงหล่อพัฒนา ม.๕ ตำบลบางกรวย	- ตำบล ๑ ชุมชน	
			๕. ชุมชนวัดโพธิ์เผือก ม.๖ ตำบลบางกรวย	- ตำบล ๑ ชุมชน	
			๖. ชุมชนนครอินทร์พัฒนา ม.๖ ตำบลบางกรวย	- ตำบล ๑ ชุมชน	
			๗. ชุมชนวัดท่าบางสีทอง ม.๑ ตำบลวัดชลอ	๑ ตำบล ๑ ชุมชน	
			๘. ชุมชนวัดกล้วย ม.๓ ตำบลวัดชลอ	- ตำบล ๑ ชุมชน	
			๙. ชุมชนหมู่ ๗ ตำบลวัดชลอ	- ตำบล ๑ ชุมชน	
			๑๐. ชุมชนวัดโพธิ์บางโอ ม.๙ ตำบลวัดชลอ	- ตำบล ๑ ชุมชน	
			๑๑. ชุมชนวัดโตนด ม.๙ ตำบลวัดชลอ	- ตำบล ๑ ชุมชน	
			รวม	๒ ตำบล ๑๑ ชุมชน	
		ทต.ปลายบาง	ชุมชนวัดศรีประวัติ	๑ ตำบล ๑ ชุมชน	
			ชุมชนวัดศรีเรืองบุญ	- ตำบล ๑ ชุมชน	
			ชุมชนโรงพักปลายบาง	- ตำบล ๑ ชุมชน	
			ชุมชนโรงกรองน้ำ	- ตำบล ๑ ชุมชน	
			ชุมชนวัดอุบลวนาราม	- ตำบล ๑ ชุมชน	
			ชุมชนสวนสาธารณะ	- ตำบล ๑ ชุมชน	
			ชุมชนวัดแพรก	- ตำบล ๑ ชุมชน	
			ชุมชนการเคหะเอื้ออาทร๑	- ตำบล ๑ ชุมชน	
			ชุมชนการเคหะเอื้ออาทร๒	- ตำบล ๑ ชุมชน	
ชุมชนวัดสุนทรธรรมิการาม	- ตำบล ๑ ชุมชน				
ร.ร.เทศบาลปลายบางวัดสุนทรธรรมิการาม	- ตำบล ๑ ชุมชน				

ที่	อำเภอ	ตำบล	หมู่ที่	รวม	หมายเหตุ
	บางกรวย	ทต.ปลายบาง	ร.ร.เทศบาลปลายบางวัดอุบลวนาราม	- ตำบล ๑ ชุมชน	
			ร.ร.อนุบาลบางกรวย (วัดศรีประวัติ), วัดศรีประวัติ	- ตำบล ๑ ชุมชน	
			วัดศรีบุญเรือง	- ตำบล ๑ ชุมชน	
			วัดอุบลวนาราม	- ตำบล ๑ ชุมชน	
			วัดแพรก	- ตำบล ๑ ชุมชน	
			วัดสุนทรธรรมิการาม	- ตำบล ๑ ชุมชน	
			สถานีตำรวจภูธรปลายบาง	- ตำบล ๑ ชุมชน	
			สำนักงานประปา สาขามหาสวัสดิ์ (การประปานครหลวง)	- ตำบล ๑ ชุมชน	
			รวม	๑ ตำบล ๒๐ ชุมชน	
			ตำบลบางคูเวียง	ชุมชนวัดหูช้าง	๑ ตำบล ๑ ชุมชน
		ชุมชนวัดส้มเกลี้ยง		- ตำบล ๑ ชุมชน	
		ชุมชนวัดตะเคียน		- ตำบล ๑ ชุมชน	
		ชุมชนวัดโบสถ์		- ตำบล ๑ ชุมชน	
		ชุมชนวัดบางค้อ		- ตำบล ๑ ชุมชน	
		ชุมชนวัดสิงห์		- ตำบล ๑ ชุมชน	
		ร.ร.เทพศิรินทร์นนทบุรี		- ตำบล ๑ ชุมชน	
		ร.ร.เทศบาลปลายบางวัดโบสถ์		- ตำบล ๑ ชุมชน	
		ร.ร.เทศบาลปลายบางวัดสิงห์(แจ่มชื่นวิทยาคม)		- ตำบล ๑ ชุมชน	
		ร.ร.เทศบาลปลายบางวัดส้มเกลี้ยง		- ตำบล ๑ ชุมชน	
		ร.ร.ชาญรัตนวิทยา		- ตำบล ๑ ชุมชน	
		วัดหูช้าง		- ตำบล ๑ ชุมชน	
		วัดละมุดใน		- ตำบล ๑ ชุมชน	
		วัดส้มเกลี้ยง		- ตำบล ๑ ชุมชน	
		วัดตะเคียน		- ตำบล ๑ ชุมชน	
		วัดโบสถ์		- ตำบล ๑ ชุมชน	
		วัดบางค้อ		- ตำบล ๑ ชุมชน	
		วัดสิงห์		- ตำบล ๑ ชุมชน	

ที่	อำเภอ	ตำบล	หมู่ที่	รวม	หมายเหตุ
	บางกรวย	ตำบลบางคูเวียง	ห้างเทสโก้ โลตัส	- ตำบล ๑ ชุมชน	
			ปั้มน้ำมัน ปตท.	- ตำบล ๑ ชุมชน	
			ปั้มน้ำมันคาลเท็ค	- ตำบล ๑ ชุมชน	
			ปั้มน้ำมันเอสโซ่	- ตำบล ๑ ชุมชน	
			ปั้มน้ำมันเชลล์	- ตำบล ๑ ชุมชน	
			ปั้มแก๊สรถยนต์ (LPG),	- ตำบล ๑ ชุมชน	
			สำนักงานเทศบาลตำบลปลายบาง	- ตำบล ๑ ชุมชน	
			โรงแรมบานาน่า	- ตำบล ๑ ชุมชน	
			ชุมชนสนามกีฬา	- ตำบล ๑ ชุมชน	
			ชุมชนริมคลองขุดมหาสวัสดิ์	- ตำบล ๑ ชุมชน	
			รวม	๑ ตำบล ๒๘ ชุมชน	
		อบต.มหาสวัสดิ์	ชุมชนโรงสีข้าว	๑ ตำบล ๑ ชุมชน	
			ชุมชนเชิงสะพานกรุงนนท์	- ตำบล ๑ ชุมชน	
			ชุมชนวัดโตนด	- ตำบล ๑ ชุมชน	
			ชุมชนหมู่บ้านเทพประทาน	- ตำบล ๑ ชุมชน	
			ชุมชนหมู่บ้านสำเร็จวิลล์	- ตำบล ๑ ชุมชน	
			ชุมชนหมู่บ้านร่มรื่นวิลล์	- ตำบล ๑ ชุมชน	
			ชุมชนวัดโคกอน	- ตำบล ๑ ชุมชน	
			วัดโคกอนมหาสวัสดิ์	- ตำบล ๑ ชุมชน	
			วัดโตนดมหาสวัสดิ์	- ตำบล ๑ ชุมชน	
			ร.ร.วรรณศึกษา	- ตำบล ๑ ชุมชน	
			ร.ร.เทศบาลปลายบางวัดโคกอนราษฎร์บำรุง	- ตำบล ๑ ชุมชน	
			รวม	๑ ตำบล ๑๑ ชุมชน	
		ทต.ศาลากลาง	ม.๑ คลองปลายบาง	๑ ตำบล ๑ ชุมชน	เป็นชุมชนหนาแน่น
			ม.๒ ประตุน้ำฉิมพลี	- ตำบล ๑ ชุมชน	เป็นชุมชนหนาแน่น
			ม.๓ คลองบางนา	- ตำบล ๑ ชุมชน	เป็นที่ราบลุ่ม
			ม.๔ คลองมหาสวัสดิ์	- ตำบล ๑ ชุมชน	เป็นพื้นที่เกษตรกรรม
			ม.๕ เจริญสุข	- ตำบล ๑ ชุมชน	เป็นชุมชนหนาแน่น

ที่	อำเภอ	ตำบล	หมู่ที่	รวม	หมายเหตุ
		ทต.ศาลากลาง	ม.๖ นราภิรมย์	- ตำบล ๑ ชุมชน	เป็นที่ราบลุ่ม
			รวม	๑ ตำบล ๖ ชุมชน	
			รวม	๖ ตำบล ๗๖ ชุมชน	
๕	บางใหญ่	ตำบลบางม่วง	๑. ม.๒ ชุมชนศาลเจ้าบางใหญ่	๑ ตำบล ๑ ชุมชน	
			๒. ม.๒ ชุมชนออมสิน	- ตำบล ๑ ชุมชน	
			๓. ม.๒ ชุมชนหลังวัดพิกุลเงิน	- ตำบล ๑ ชุมชน	
			๔. ม.๒ ตูยามตำบลพิกุล และบ้านพักข้าราชการตำรวจ	- ตำบล ๑ ชุมชน	
			๕. สำนักงานเทศบาลตำบลบางม่วง	- ตำบล ๑ ชุมชน	
			๖. ม.๒ โรงเรียนวัดพิกุลเงิน	- ตำบล ๑ ชุมชน	
			๗. ม.๒ ศูนย์พัฒนาฝีมือแรงงานจังหวัดนนทบุรี	- ตำบล ๑ ชุมชน	
			๘. ม.๒ ธนาคารออมสิน สาขาบางใหญ่	- ตำบล ๑ ชุมชน	
			๙. ม.๒ อาคารโกดังสินค้า คุณสง่า เอื้องงประสิทธิ์	- ตำบล ๑ ชุมชน	
			รวม	๑ ตำบล ๙ ชุมชน	
		ตำบลบางเลน	๑. ม.๔ ชุมชนธนาคารไทยพาณิชย์	๑ ตำบล ๑ ชุมชน	
			๒. ม.๕ ชุมชนตลาดบางใหญ่	- ตำบล ๑ ชุมชน	
			๓. ม.๑๑ ชุมชนซอยไปรษณีย์	- ตำบล ๑ ชุมชน	
			๔. ม.๕ ที่ทำการไปรษณีย์บางใหญ่	- ตำบล ๑ ชุมชน	
			๕. ม.๕ ชุมสายโทรศัพท์ บางใหญ่	- ตำบล ๑ ชุมชน	
			๖. ม.๕ สถานธนาบาลเทศบาลตำบลบางม่วง	- ตำบล ๑ ชุมชน	
			๗. ม.๕ ธนาคารไทยพาณิชย์ สาขาบางใหญ่	- ตำบล ๑ ชุมชน	
			๘. ม.๕ เซเว่นอีเลฟเว่น สาขาบางใหญ่ จำนวน ๒ แห่ง	- ตำบล ๑ ชุมชน	
		รวม	๑ ตำบล ๘ ชุมชน		
		ตำบลเสาธงหิน	๑. ม.๒ ชุมชนข้างวัดราษฎร์ประคองธรรม	๑ ตำบล ๑ ชุมชน	
			๒. ม.๒ ชุมชนข้างวัดอินทร์	- ตำบล ๑ ชุมชน	
			๓. ม.๑ ชุมชนวัดเสาธงหิน	- ตำบล ๑ ชุมชน	
			๔. ม.๒ โรงเรียนวัดอินทร์	- ตำบล ๑ ชุมชน	
			๕. ม.๑ โรงเรียนวัดเสาธงหิน	- ตำบล ๑ ชุมชน	
			๖. ม.๑ โรงพิมพ์	- ตำบล ๑ ชุมชน	

ที่	อำเภอ	ตำบล	หมู่ที่	รวม	หมายเหตุ
		ตำบลเสาชิงหิน	๗. อาคารร้านขายยาศิริรัตน์เภสัช	- ตำบล ๑ ชุมชน	
			ม.๕ บ้านบางซื่อสัด	๑ ตำบล ๑ ชุมชน	เป็นที่ราบลุ่มและเป็นชุมชนหนาแน่น
			ม.๖ บ้านบางพุทรา	- ตำบล ๑ ชุมชน	เป็นที่ราบลุ่มและเป็นชุมชนหนาแน่น
			ม.๘ บ้านลาดตะเข้	- ตำบล ๑ ชุมชน	เป็นที่ราบลุ่มและเป็นชุมชนหนาแน่น
			รวม	๑ ตำบล ๑๐ ชุมชน	
		ทต.บางใหญ่	๑. ตะวันงาม	๑ ตำบล ๑ ชุมชน	เป็นชุมชนหนาแน่น
			๒. อาสาเฮ้าส์	- ตำบล ๑ ชุมชน	เป็นชุมชนหนาแน่น
			๓. วัดท่าบันเทิงธรรม	- ตำบล ๑ ชุมชน	เป็นชุมชนหนาแน่น
			๔. ตลาดบางคูวัด	- ตำบล ๑ ชุมชน	เป็นชุมชนหนาแน่น
			๕. นนทกิจ	- ตำบล ๑ ชุมชน	เป็นชุมชนหนาแน่น
			๖. ทรัพย์บางใหญ่	- ตำบล ๑ ชุมชน	เป็นชุมชนหนาแน่น
			๗. วิราภรณ์	- ตำบล ๑ ชุมชน	เป็นชุมชนหนาแน่น
			รวม	๑ ตำบล ๗ ชุมชน	
		อบต.บางใหญ่	ม.๑ บ้านบางโสน	๑ ตำบล ๑ ชุมชน	ชุมชนหนาแน่น
			ม.๓ บ้านเจ้า	- ตำบล ๑ ชุมชน	ชุมชนหนาแน่น
			ม.๔ บ้านตลาดบางคูวัด	- ตำบล ๑ ชุมชน	ชุมชนหนาแน่น
			ม.๕ บ้านบางใหญ่	- ตำบล ๑ ชุมชน	ชุมชนหนาแน่น
			ม.๖ บ้านสี่แยกคลองโยง	- ตำบล ๑ ชุมชน	ชุมชนหนาแน่น และมีโรงงานอุตสาหกรรม
			รวม	๑ ตำบล ๕ ชุมชน	
		อบต.บ้านใหม่	หมู่บ้านพฤษภา ๔๑	๑ ตำบล ๑ ชุมชน	เป็นชุมชนหนาแน่น
			หมู่บ้านศรีสุภาลัย	- ตำบล ๑ ชุมชน	เป็นชุมชน
หมู่บ้านปึกไม้ ๑,๒,๓	- ตำบล ๑ ชุมชน		เป็นแอ่งกระทะ เป็นชุมชน		
หมู่บ้านปึกไม้งาม	- ตำบล ๑ ชุมชน		เป็นชุมชน		
รวม	๑ ตำบล ๔ ชุมชน				
รวม	๕ ตำบล ๒๕ ชุมชน				
๖	ไทรน้อย	ทต.ไทรน้อย	ม.๑ ชุมชนซอย ๖	๑ ตำบล ๑ ชุมชน	
			ม.๒ ชุมชนซอย ๗	- ตำบล ๑ ชุมชน	

ที่	อำเภอ	ตำบล	หมู่ที่	รวม	หมายเหตุ
	ไทรน้อย	ทต.ไทรน้อย	ม.๕ ชุมชนตลาด	- ตำบล ๑ ชุมชน	
			รวม	๑ ตำบล ๓ ชุมชน	
		อบต.ขุนศรี	ม.๑ บ้านคลองพระพิมล	๑ ตำบล ๑ ชุมชน	พื้นที่รกร้าง
			ม.๒ บ้านคลองไต่ะนุ้ย	- ตำบล ๑ ชุมชน	เป็นชุมชนหนาแน่น, ย่านโรงงาน
			ม.๓ บ้านขุนศรี	- ตำบล ๑ ชุมชน	พื้นที่รกร้าง
		อบต.ขุนศรี	ม.๔ บ้านวัดสโมสร	- ตำบล ๑ ชุมชน	พื้นที่รกร้าง
			รวม	๑ ตำบล ๔ ชุมชน	
		อบต.ไทรใหญ่	ม.๒ บ้านเจ้าเพื่อง	๑ ตำบล ๑ ชุมชน	ชุมชน/โรงงานอุตสาหกรรม/พื้นที่ราบลุ่ม
			ม.๓ บ้านปลายคลองขุนศรี	- ตำบล ๑ ชุมชน	ชุมชน/โรงงานอุตสาหกรรม/พื้นที่รกร้างไม่มีผู้อาศัย
			ม.๔ บ้านบางโอ	- ตำบล ๑ ชุมชน	ชุมชน/โรงงานอุตสาหกรรม
			รวม	๑ ตำบล ๓ ชุมชน	
		รวม	๕ ตำบล ๒๕ ชุมชน		
		รวมทั้งสิ้น	๓๖ ตำบล ๒๒๑ ชุมชน		

๓.๑ ข้อมูลอาคารสูง จังหวัดนนทบุรี

ที่	อำเภอ	ตำบล	หมู่บ้าน	ชื่ออาคาร	ความสูง (เมตร)	จำนวนผู้ใช้/ผู้อยู่อาศัย (คน)
๑	เมืองนนทบุรี	สวนใหญ่	๙/๒๐๘ หมู่ ๗	ริเวอร์ไรด์ เฟลส อาคาร ๑	๒๗ (๗๐ ม.)	๘๐
			๙/๑ หมู่ ๗	ริเวอร์ไรด์ เฟลส อาคาร ๒	๒๗ (๗๐ ม.)	๑๒๐
			๙/๑๔๐ หมู่ ๗	ริเวอร์ไรด์ เฟลส อาคาร ๓	๒๗ (๗๐ ม.)	๑๘๐
			๕๕ หมู่ ๘	ลุมพินี (พิบูลสงคราม)	๒๗ (๘๔ ม.)	๙๕๐
		บางเขน	๙๕ หมู่ ๘	เซ็นทริค สถานีติวานนท์	๕๒ (๑๒๓ ม.)	๑๕๐
			๙๘ หมู่ ๘	เซ็นทริค สถานีติวานนท์	๔๗ (๑๐๐ ม.)	๑๑๐
			๙๓ หมู่ ๙	ลุมพินี (ประชาชื่น ๑)	๒๖ (๖๒ ม.)	๖๘๘
			๙๓ หมู่ ๙	ลุมพินี (ประชาชื่น ๒)	๒๖ (๖๒ ม.)	๙๐๖

ที่	อำเภอ	ตำบล	หมู่บ้าน	ชื่ออาคาร	ความสูง (เมตร)	จำนวนผู้ใช้/ ผู้อยู่อาศัย (คน)	
	เมืองนนทบุรี	บางเขน	๕๑๘ หมู่ ๙	เอกสินเพลส (งามวงศ์วาน)	๒๖ (๗๐ ม.)	๓๐๐	
			๑๐๙ หมู่ ๒	เดอะทริสต์ (งามวงศ์วาน)	๓๒ (๘๐ ม.)	๓๐๐	
		บางกระสอ	๑๑๕ หมู่ ๘	ศุภาลัยปาร์ค (แคราย-งามวงศ์วาน)	๓๓ (๗๐ ม.)	๒๑๐	
			๔๐ หมู่ ๙	เดอะพาร์คแลนด์ (งามวงศ์วาน-แคราย)	๒๗ (๗๐ ม.)	๒๘๕	
			๑ ถนนรัตนธิเบศร์	ยูดีไลท์ รัตนธิเบศร์	๒๓ (๖๐ ม.)	๑๕๐	
			๖๐/๗๘๓-๗๘๗ หมู่ ๘	โรจนาเรซิเดนซ์	๑๖ (๔๘ ม.)	๔๐๐	
			๒๘๖ ถนนรัตนธิเบศร์	เดอะไวเทลเซอร์วิสคอนโด	๒๕ (๖๘ ม.)	๓๐	
			๓๗๘/๑ ถ.รัตนธิเบศร์	ซิติโฮมรัตนธิเบศร์ อาคาร ๑	๔๒ (๑๐๕ ม.)	๔๐๐	
			๓๗๘/๑ ถ.รัตนธิเบศร์	ซิติโฮมรัตนธิเบศร์ อาคาร ๒	๔๒ (๑๐๕ ม.)	๔๒๐	
			๖๗๘ ถนนรัตนธิเบศร์	แอสปายรัตนธิเบศร์	๒๕ (๘๐ ม.)	๑๔๐	
			๔๐๑ ถนนนนทบุรี ๑	ธารารินทร์ เจ้าพระยา	๑๙ (๔๕ ม.)	๔๐๐	
			๙๙/๙๙๙ หมู่ ๘	อาคารไทยประกันชีวิต	๑๖ (๔๘ ม.)	๔๐๐	
			๑๙๕ หมู่ ๘	หนึ่งคอนโด	๑๕ (๓๘ ม.)	๔๐๐	
			ตลาดขวัญ	๑๒๔/๙๙๐ หมู่ ๔	ธารฟ้าเรสซิเดนซ์	๑๖ (๔๘ ม.)	๑,๒๐๐
				๙๘ หมู่ ๙	ศุภาลัยปาร์ค แยกติวานนท์ อาคาร ๑	๒๑ (๗๖ ม.)	๔๘๕
		๙๘ หมู่ ๙		ศุภาลัยปาร์ค แยกติวานนท์ อาคาร ๑	๒๑ (๗๖ ม.)	๒๘๐	
		สวนใหญ่	๑๑๓/๑ หมู่ ๒	เดอะริเวอร์วิลล่า	๒๕ (๑๐๐ ม.)	๑๐๐	
			๑ หมู่ ๒	ร่วมโพธิ์ คอนโดฯ	๑๑ (๓๐ ม.)	๒๘๐	
		บางศรีเมือง	หมู่ ๓	S.K.MANSION	๘ (๒๕ ม.)	๖๐	
			หมู่ ๑	อาคารชุด บ้านเฉลิมพระเกียรติ อาคาร ๖๐	๘ (๒๗ ม.)	๒๕๐	
			หมู่ ๑	อาคารชุด บ้านเฉลิมพระเกียรติ อาคาร บี	๘ (๒๗ ม.)	๓๐๐	
		บางรักน้อย	ม.๔	เอื้ออาทร	๕ (๑๕ ม.)	๕-๖ พัน	
		ไทรมา	ทม.ไทรมา	ลุมพินี วิลล์	๘		
			ทม.ไทรมา	ดีคอนโด รัตนธิเบศร์	๘		
			ทม.ไทรมา	เมโทรลักซ์ รัตนธิเบศร์	๘		
			ทม.ไทรมา	เอทีเอ็ม อพาร์ทเมนท์	๘		
			ทม.ไทรมา	ริชพาร์ค	๓๔		

ที่	อำเภอ	ตำบล	หมู่บ้าน	ชื่ออาคาร	ความสูง (เมตร)	จำนวนผู้ใช้/ ผู้อยู่อาศัย (คน)
	เมืองนนทบุรี	ไทรม้า	ทม.ไทรม้า	ดีคอนโพร้ม	๓๘	
			ทม.ไทรม้า	คอนเนต โอเวอร์ซี	๓๔	
	รวม	๙ ตำบล	๓๗ อาคาร		๑๕,๙๗๔	
๒	ปากเกร็ด	คลองเกลือ		นิติบุคคลอาคารชุดเขตอุตสาหกรรมซอฟต์แวร์	๓๙ ชั้น	๒,๐๐๐
			ปากเกร็ด		บริษัท พรีเมียม แอสเซท จำกัด	๓๐ ชั้น
				บริษัท รอยัล ทาวเวอร์ จำกัด	๙ ชั้น	-
				นิติบุคคลอาคารชุดชาร์มมิ่งริเวอร์ไซด์คอนโดวีว	๑๒ ชั้น	๔๐๖
				นิติบุคคลอาคารชุดโลตัสคอนโดทาวน์ ๒	๒๑ ชั้น	๒๖๐
				นิติบุคคลอาคารชุด ลุมพินีวิลล์	๓๒ ชั้น	๑,๑๑๔
				แจ้งวัฒนะ ปากเกร็ด		
			โรงพยาบาลเวสต์เมดิคอลฮอสปิเทล	๒๑ ชั้น	๕๐๐	
	ปากเกร็ด	บางตลาด		ห้างสรรพสินค้าเซ็นทรัล	๓๖ ชั้น	๑,๐๐๐
				กองทุนรวมอสังหาริมทรัพย์ เอ็มเอชซี นิชดาธานี	๑๘ ชั้น	๓๖ ยูนิต
				เดอะคีย์ แจ้งวัฒนะ	๒๑ ชั้น	๙๘๘ ชุด
				บริษัท การ์เด็นวิว เทอร์เรส	๑๐ ชั้น	๑๐๐
				แมนชั่นอินเดอะพาร์ค	๑๑ ชั้น	๕๔
				บรัท นิชดาธานี จำกัด	๒๒ ชั้น	๑๕๙ ยูนิต
				กรีเน่ คอนโด แจ้งวัฒนะ	๕๗	๓๗๘ ห้อง
				ธนาคารกสิกรไทย สำนักงานแจ้งวัฒนะ	๔๒ ม.	๔,๘๑๐
		บ้านใหม่		โรงแรมโนโวเทล	๑๐ ชั้น	-
				บริษัท บางกอกแลนด์ จำกัด (มหาชน)	๙ ชั้น	๖๐๐
				บริษัท อิมแพ็ค เอ็กซ์ซิชั่น แมนเนจเม้นท์ จำกัด	๑๐ ชั้น	-
		บางพูด		เอ็มโซไซตี้ A	๓๐ ชั้น	๒๕๐
				เอ็มโซไซตี้ B	๓๒ ชั้น	๑๕๐
				เอ็มโซไซตี้ C	๓๐ ชั้น	๒๐๐
	รวม	๕ ตำบล	๒๑ อาคาร		๑๑,๔๔๔	

ที่	อำเภอ	ตำบล	หมู่บ้าน	ชื่ออาคาร	ความสูง (เมตร)	จำนวนผู้ใช้/ ผู้อยู่อาศัย (คน)
๓	บางกรวย	บางกรวย		การไฟฟ้าฝ่ายผลิตแห่งประเทศไทย อาคาร ท ๑๐๑	๕๓.๔๐ ม.	๒,๓๐๐
				อาคาร ท ๑๐๒	๙๐.๘๕ ม.	๒,๐๐๐
				อาคาร ท ๑๐๓	๙๓.๔๐ ม.	๑,๒๐๐
		วัดชลอ	อาคารชุด ๘๘ เดอะเทอร์มินอล	๓๗.๑๐ ม.	๑๘๐	
รวม		๒ ตำบล	๓ อาคาร		๕,๔๘๓	
๔	บางใหญ่	เสาธงหิน	บางใหญ่ซิดี	คอนโด B๑	๑๐ (๓๐ ม.)	๓๒๐
				คอนโด B๒	๑๐ (๓๐ ม.)	๓๓๐
				ซิดีสเตชัน	๘ (๒๔ ม.)	๑๔๔
				คอนโดบางใหญ่ซิดี โครงการ ๑	๘ (๒๔ ม.)	๖๔๕
				พหลิมคอนโด เซ็นทรัล สเตชัน เฟส ๑	๓๘ ชั้น	๑,๒๐๘
				พหลิมคอนโด เซ็นทรัล สเตชัน เฟส ๒	๓๘ ชั้น	๑,๐๑๑
				คาซ่า คอนโด @MRT สามแยกบางใหญ่	๓๙ ชั้น	๘๔๔
		บางใหญ่	เอื้ออาทรกันตนา	๕ (๒๐ ม.)	๑,๐๗๖	
รวม		๒ ตำบล	๕ อาคาร		๒,๕๑๕	

อาคารสูง หมายความว่า อาคารที่บุคคลอาจเข้าอยู่หรือเข้าใช้สอยได้โดยมี ความสูงตั้งแต่ ๒๓.๐๐ เมตรขึ้นไป การวัดความสูง
ของอาคารให้วัดจากระดับพื้นดินที่ก่อสร้างถึงพื้นดาดฟ้า สำหรับอาคารทรงจั่วหรือปั้นหยาให้วัดจากระดับพื้นดินที่ก่อสร้างถึงยอดผนังของชั้นสูงสุด

ภาคผนวก ข

บัญชีรายชื่อบุคลากรหน่วยงานราชการ รัฐวิสาหกิจ ภาคเอกชน

ส่วนราชการ	วิทยุสื่อสาร		หมายเลขโทรศัพท์/โทรสาร		หมายเลขโทรศัพท์มือถือ
	นามเรียกขาน	ความถี่	หมายเลขโทรศัพท์	โทรสาร	
กองอำนวยการป้องกันและบรรเทาสาธารณภัยจังหวัดนนทบุรี/ศูนย์บัญชาการเหตุการณ์จังหวัดนนทบุรี	ปก.นนท์	๑๖๑.๒๐๐	๐-๒๕๕๑-๒๔๗๑	๐-๒๕๕๑-๒๔๗๔	๐๘-๙๙๖๙-๖๗๓๙
ผู้ว่าราชการจังหวัดนนทบุรี	ศรีนนท์ ๑	๑๖๒.๑๒๕	๐-๒๕๕๐-๐๗๑๑	๐๒-๕๕๐-๐๗๑๑	๐๘-๙๒๐๓-๐๔๓๒
รองผู้ว่าราชการจังหวัดนนทบุรี	ศรีนนท์ ๒	๑๖๒.๑๒๕	๐-๒๕๕๐-๐๗๑๓	๐๒-๕๕๐-๐๗๑๓	๐๘-๙๒๐๓-๓๙๘๓
รองผู้ว่าราชการจังหวัดนนทบุรี	ศรีนนท์ ๓	๑๖๒.๑๒๕	๐-๒๕๕๐-๐๗๓๐		๐๘-๙๒๐๓-๐๓๙๓
รองผู้ว่าราชการจังหวัดนนทบุรี	ศรีนนท์ ๔	๑๖๒.๑๒๕	๐-๒๕๕๐-๐๗๓๐		๐๖-๑๓๙๒-๐๔๐๔
ตำรวจภูธรจังหวัดนนทบุรี	ศูนย์นนท์	๑๕๕.๔๕๐	๐-๒๕๕๑-๒๙๖๓		๐๘-๑๘๔๓-๖๖๗๗
ที่ทำการปกครองจังหวัด	บัวผัน	๑๖๒.๑๒๕	๐-๒๕๕๐-๑๖๕๙	๐-๒๕๕๐-๑๖๕๙	๐๘-๑๑๗๔-๖๕๙๒
สำนักงานป้องกันและบรรเทาสาธารณภัยจังหวัด	ปก.นนท์	๑๖๑.๒๐๐	๐-๒๕๕๑-๒๔๗๑	๐-๒๕๕๑-๒๔๗๔	๐๘-๙๙๖๙-๖๗๓๙
สำนักงานประชาสัมพันธ์จังหวัดนนทบุรี	-	-	๐-๒๕๕๐-๐๗๕๑	๐-๒๕๕๐-๐๗๕๑	๐๙-๒๒๔๖-๘๓๙๔
สำนักงานเกษตรและสหกรณ์จังหวัดนนทบุรี	-	-	๐-๒๕๕๙-๙๗๓๒	๐-๒๕๕๙-๙๕๘๐	๐๘-๑๗๓๕-๙๕๕๕
สำนักงานประมงจังหวัดนนทบุรี	-	-	๐-๒๕๕๕-๐๙๘๒-๓	๐-๒๕๕๕-๐๙๘๓	๐๘-๕๓๑๒-๙๖๖๕
สำนักงานปศุสัตว์จังหวัดนนทบุรี	-	-	๐-๒๕๕๕-๐๖๘๗	๐-๒๕๕๕-๐๐๙๐	๐๘-๕๖๖๐-๙๘๑๐
สำนักงานเกษตรจังหวัดนนทบุรี	-	-	๐-๒๕๕๑๖๙๒๘	๐๒-๕๕๑-๖๙๒๘	๐๘-๙๗๑๒-๓๒๕๖
สำนักงานทรัพยากรธรรมชาติและสิ่งแวดล้อมจังหวัดนนทบุรี	-	-	๐-๒๕๕๐-๐๗๒๗-๘	๐-๒๕๕๐-๐๗๒๗	๐๘-๑๗๕๒-๐๔๔๓
สำนักงานพัฒนาชุมชนจังหวัดนนทบุรี	-	-			
สำนักงานพาณิชย์จังหวัดนนทบุรี	-	-	๐-๒๕๕๑-๗๘๘๐	๐-๒๕๕๐-๙๓๓๓	๐๘-๙๙๖๙-๒๕๙๖
สำนักงานโยธาธิการและผังเมืองจังหวัดนนทบุรี	-	-	๐-๒๕๕๐-๐๗๒๓-๔	๐-๒๕๕๐-๐๗๒๓-๔	๐๘-๑๙๓๕-๗๔๓๕
แขวงทางหลวงนนทบุรี	-	-	๐-๒๙๖๙-๐๖๑๐	-	๐๘-๑๙๑๕-๓๕๒๔
แขวงทางหลวงชนบทนนทบุรี	-	-	๐-๒๙๖๙-๐๖๑๐	๐-๒๔๔๗-๗๐๘๗	๐๘-๑๙๑๕-๓๕๒๔
สำนักงานแรงงานจังหวัดนนทบุรี	-	-	๐-๒๕๕๑-๗๘๖๙	๐-๒๕๕๐-๐๗๒๖	๐๖-๓๒๑๘-๒๓๒๑
สำนักงานจัดหางานจังหวัดนนทบุรี	-	-	๐-๒๕๕๐-๑๔๙๔	๐-๒๕๕๐-๗๖๓๑	๐๘-๙๙๒๔-๔๐๘๓
สำนักงานสวัสดิการและคุ้มครองแรงงานจังหวัดนนทบุรี	-	-	๐-๒๕๕๐-๐๗๑๖-๘	๐-๒๕๕๐-๐๗๑๖	๐๘-๑๘๓๔-๒๓๗๔

แผนปฏิบัติการด้านพัฒนาความปลอดภัยด้านอัคคีภัยในระดับพื้นที่ ประจำปีจังหวัดนนทบุรี พ.ศ. ๕๙

๒๕๖๖-๒๕๗๐

ส่วนราชการ	วิทยุสื่อสาร		หมายเลขโทรศัพท์/โทรสาร		หมายเลขโทรศัพท์
	นามเรียกขาน	ความถี่	หมายเลขโทรศัพท์	โทรสาร	มือถือ
สำนักงานสาธารณสุขจังหวัดนนทบุรี	-	๑๕๕.๔๗๕	๐-๒๕๕๐-๑๑๕๖	๐-๒๕๕๐-๑๑๕๖	๐๘-๑๘๕๗-๕๘๒๗
สำนักงานท้องถิ่นจังหวัดนนทบุรี	-	-	๐-๒๕๕๐-๐๗๑๕, ๐-๒๕๕๐-๘๗๑๔	๐-๒๕๕๐-๐๗๑๕, ๐-๒๕๕๐-๘๗๑๔	๐๘-๙๙๓๘-๗๙๕๓
สำนักงานพัฒนาสังคมและความมั่นคงของมนุษย์จังหวัดนนทบุรี			๐-๒๕๕๐-๐๗๓๗, ๐-๒๕๕๐-๐๗๓๘	๐-๒๕๕๐-๒๓๓๔	
สำนักงานพลังงานจังหวัดนนทบุรี	-	-	๐-๒๕๕๙-๘๖๘๒		
สำนักงานอุตสาหกรรมจังหวัดนนทบุรี	-	-	๐-๒๕๓๐-๙๖๔๖	๐-๒๕๕๕-๐๓๓๖	
อำเภอเมืองนนทบุรี	เมืองนนท์	๑๕๗.๐๗๕	๐-๒๕๕๙-๐๗๖๕	๐-๒๕๕๐-๒๐๒๒	๐๘-๑๘๖-๗๒๓๕๐
อำเภอบางเกร็ด	มาดาม	๑๖๒.๑๒๕	๐-๒๕๕๓-๘๓๒๖	๐-๒๕๕๓-๙๘๗๘	๐๘-๑๘๖๗-๒๓๘๐
อำเภอบางบัวทอง	ฟ้าม้าย	๑๖๒.๑๒๕	๐-๒๑๙๔-๑๑๐๑	๐-๒๑๙๔-๑๐๙๘	๐๘-๑๘๖๗-๒๓๖๖
อำเภอบางกรวย	เอื้องคำ	๑๖๒.๑๒๕	๐-๒๔๔๗-๕๑๒๓	-	๐๘-๑๘๖๗-๒๓๕๗
อำเภอบางใหญ่	ช้างแดง	๑๖๒.๑๒๕	๐-๒๕๕๕-๐๓๖๑	-	๐๘-๑๘๖๗-๒๓๕๙
อำเภอไทรน้อย	ช้างกระ	๑๖๒.๑๒๕	๐-๒๕๕๗-๑๑๗๘	๐-๒๕๕๗-๑๑๗๘	๐๙-๒๒๗๙-๘๙๐๗
โรงพยาบาลพระนั่งเกล้า	ชีพพระนั่งเกล้า	๑๕๕.๔๗๕	๐-๒๕๒๘-๔๕๖๗	๐-๒๕๒๗-๘๐๓๘	-
มูลนิธิร่วมกตัญญู	ศูนย์รวมนนท์	๑๖๘.๗๗๕	๐-๒๗๕๑-๐๙๔๔	๐-๒๗๕๑-๐๙๔๘	๐๘-๑๙๑๖-๑๘๓๔
มูลนิธิป่อเต็กตึ๊ง	ศูนย์กรุงเทพ	๑๖๘.๔๗๕	๐-๒๒๒๖-๔๔๔๔	๐-๒๒๒๖-๒๕๖๗	-
เหล่ากาชาดจังหวัดนนทบุรี	-	-	๐-๒๕๒๗-๓๘๗๘	-	
ศูนย์นนทบุรี	ศูนย์นนท์	๑๕๕.๔๕๐			-
ศูนย์วิทยุเอราวัณ	เอราวัณ	๑๕๒.๕๐๐	-	-	
ศูนย์เรนทร	นเรนทร	๑๕๔.๙๒๕	๑๖๖๙	-	
ศูนย์เตือนภัยพิบัติแห่งชาติ	-	-	๐-๒๕๕๙-๒๔๙๗, ๐-๒๕๕๙-๒๕๙๑, ๑๘๖๐	-	
มูลนิธิสยามนนทบุรี		๑๕๘.๓๐๐			๐๖-๓๒๓๗-๑๖๖๙ ๐๙-๕๕๕๐-๑๖๖๙
ศูนย์นนทรี (สภ.เมืองนนทบุรี)	นนทรี	๑๕๒.๓๒๐	๐-๒๕๒๕-๙๐๐๐		๐๘๔-๙๙๑๙-๐๘๐
สภ.เมืองนนทบุรี					
สภ.ปากเกร็ด	ปากเกร็ด	๑๕๒.๓๒๐	๐-๒๕๕๓-๘๘๑๒		๐๘๖-๒๖๖๔-๗๖๔
สภ.บางบัวทอง	บัวทอง	๑๕๑.๘๘๐	๐-๒๑๙๔-๑๐๕๒		๐๘๑-๘๘๔๓-๓๓๓๓
สภ.บางใหญ่	บางใหญ่	๑๕๕.๓๐๐	๐-๒๕๕๕-๐๓๓๘		๐๘๙-๙๑๙๙-๙๐๑
สภ.บางกรวย	บางกรวย	๑๕๕.๓๐๐	๐-๒๕๕๕-๔๕๙๙		๐๖๔-๐๙๐๙-๒๗๒
สภ.ไทรน้อย	ไทรน้อย	๑๕๑.๙๑๐	๐-๒๕๕๗-๑๔๑๑-๕		๐๘๑-๒๗๑๐-๘๑๐
สภ.บางศรีเมือง	ศรีเมือง	๑๕๒.๕๕๐	๐-๒๕๕๕-๔๕๕๗		๐๘๑-๘๑๐๙-๘๑๒
สภ.ปลายบาง	ปลายบาง		๐-๒๙๐๓-๙๔๙๔	๐-๒๙๐๓-๙๖๙๖	๐๘๑-๙๕๙๕-๘๔๖
สภ.บางแม่นาง	แม่นาง	๑๕๓.๘๙๐	๐๒-๙๘๓-๖๖๑๑		๐๘๑-๙๒๔๙-๔๒๑
สภ.ชัยพฤกษ์	ชัยพฤกษ์	๑๕๕.๔๕๐	๐-๒๘๓๘-๒๑๙๕		๐๘๑-๒๒๒๒-๗๗๕

ส่วนราชการ	วิทยุสื่อสาร		หมายเลขโทรศัพท์/โทรสาร		หมายเลขโทรศัพท์มือถือ
	นามเรียกขาน	ความถี่	หมายเลขโทรศัพท์	โทรสาร	
สภ.รัตนานิเบศร์			๐-๓๗๒๗-๒๕๘๘		๐๖๔-๘๕๑๙-๙๕๘
เทศบาลนครนนทบุรี เทศบาลเมืองบางศรีเมือง เทศบาลนครปากเกร็ด และเทศบาลเมืองบางกรวย		๑๖๒.๕๕๐			
การไฟฟ้านครหลวงเขตนนทบุรี			๐-๒๙๐๒-๕๒๐๑		๐๘๕-๐๔๙๐-๑๖๖
การไฟฟ้านครหลวงเขตบางใหญ่			๐-๒๘๓๒-๕๒๐๑		๐๘๑-๙๑๙๒-๕๓๙
การไฟฟ้านครหลวงเขตบางบัวทอง			๐-๒๘๓๔-๓๒๐๑		๐๘๑-๑๑๑๒-๖๒๑
การไฟฟ้าฝ่ายผลิตแห่งประเทศไทย			๐-๒๔๓๖-๓๐๐๐		
สำนักงานประปา สาขานนนทบุรี			๐-๒๕๘๙-๖-๐๐๓๕		๐๘๑-๖๕๑๗-๕๗๗
สำนักงานประปา สาขาบางบัวทอง			๐-๒๑๗๔๒-๕๗๑		๐๘๖-๔๘๘๒-๐๘๐
สำนักงานประปา สาขามหาสวัสดิ์					๐๘๖-๑๕๔๕-๓๙๔
สำนักชลประทานจังหวัดนนทบุรี	-	-	๐-๒๕๘๓-๓๓๓๗	๐-๒๕๘๓-๒๒๕๗	
ศูนย์อู่ศูนย์มหาวิทยาลัย	-	๑๓๖.๘๐๐	-		
โรงพยาบาลชลประทาน			๐-๒๕๑๒-๒๓๔๕		๐๘๑-๘๔๔-๑๒๑๑
โรงพยาบาลปากเกร็ด			๐-๒๙๖๐-๙๙๐๐, ๐๒-๙๖๐-๙๙๑๑		๐๘-๑๔๘๙-๖๘๓๘
โรงพยาบาลบางบัวทอง			๐-๒๕๗๑-๗๘๙๙ ต่อ ๓๐๐		๐๘๑-๘๔๐-๙๕๐๖
โรงพยาบาลบางกรวย			๐-๒๔๔๗-๕๕๘๒		๐๘๑-๗๓๔-๓๕๕๓
โรงพยาบาลบางใหญ่			๐-๒๔๐๓-๓๓๖๑		๐๘๑-๓๓๙-๔๐๙๙
โรงพยาบาลไทรน้อย			๐-๒๕๙๗-๑๑๓๑		๐๘๑-๕๕๐-๑๑๓๓
โรงพยาบาลพระนั่งเกล้า	กู้ชีพพระนั่งเกล้า	๑๕๕.๔๗๕	๐-๒๕๒๘-๔๕๖๗ ต่อ ๑๕๑๐		๐๘๑-๘๙๗-๐๖๙๐
สถาบันโรคทรวงอก			๐-๒๕๘๐-๓๔๒๓ ต่อ ๗๑๒๑-๓		๐๘๙-๙๔๕-๐๐๑๕
โรงพยาบาลศรีธัญญา			๐-๒๕๒๕-๒๓๓๓-๕ ต่อ ๑๖๐๒		๐๘๑-๘๗๗-๕๓๐๒
โรงพยาบาลบาราศนราดรุ			๐-๒๕๙๐-๓๔๐๐ ต่อ ๓๔๓๓		
โรงพยาบาลนนทเวช			๐-๒๕๘๙-๐๑๐๒-๓ ต่อ ๒๑๓๗-๙		
โรงพยาบาลเกษมราษฎร์ รัตนานิเบศร์			๐-๒๕๙๔-๐๐๒๐- ๖๕ ต่อ ๑๑๖๐		
สถาบันทันตกรรม	-	-	๐-๒๕๘๘-๔๐๐๕-๘	-	๐๘-๑๗๒๑-๙๐๐๓
รพ.สาขาของโรงพยาบาลส่งเสริมสุขภาพ ศูนย์อนามัยที่ ๑	-	-	๐-๒๕๘๘-๓๐๘๘	-	
วิทยาลัยพยาบาลบรมราชชนนี จังหวัด นนทบุรี	-	-	๐-๒๕๒๕-๓๑๓๖	-	๐๘-๑๘๒๔-๔๐๘๑
ศูนย์สิรินธรเพื่อการฟื้นฟูสมรรถภาพ	-	-	๐-๒๕๙๑-๔๒๔๒	-	๐๘-๑๘๐๓-๒๓๒๖

ส่วนราชการ	วิทยุสื่อสาร		หมายเลขโทรศัพท์/โทรสาร		หมายเลขโทรศัพท์มือถือ
	นามเรียกขาน	ความถี่	หมายเลขโทรศัพท์	โทรสาร	
ทางการแพทย์แห่งชาติ					
องค์การบริหารส่วนจังหวัดนนทบุรี	คณโฑ	๑๖๒.๕๒๕	๐-๒๕๘๙-๘๙๘๖	๐-๒๕๙๑-๖๙๒๙	๐๘-๑๔๐๘-๗๑๘๗
เทศบาลนครนนทบุรี	วารี	๑๖๒.๕๕๐	๐-๒๕๘๙-๐๔๘๙	๐-๒๕๘๙-๐๕๐๖	๐๙-๘๔๗๕-๘๙๓๑
เทศบาลนครปากเกร็ด	เกร็ดเพชร	๑๖๒.๕๕๐	๐-๒๙๖๐-๙๗๐๔	๐-๒๙๖๐-๙๗๐๓	๐๘-๑๓๑๔-๐๔๘๒
เทศบาลเมืองบางศรีเมือง	พิรุณ	๑๖๒.๕๕๐	๐-๒๘๘๒-๗๐๖๗	๐-๒๕๔๙-๓๐๗๙	๐๘-๑๘๓๓-๓๖๓๖
เทศบาลเมืองบางบัวทอง	บุศกร	๑๖๒.๒๒๕	๐-๒๕๗๓-๗๖๗๓	-	๐๘๑-๔๒๑-๔๗๙๔
เทศบาลเมืองบางกรวย	หงส์ทอง	๑๖๒.๕๕๐	๐-๒๔๔๓-๐๖๑๐	๐๒-๔๔๓-๐๖๒๒	๐๘-๑๘๒๙-๘๑๕๓
เทศบาลเมืองพิมลราช	-	-	๖๐๔๑-๒๕๙๒-๐	-	๐๙-๒๒๒๗-๔๓๑๐
เทศบาลเมืองไทรมา	อาษา	๑๖๒.๙๗๕	๐-๒๙๒๖-๑๓๕๐-๒	-	๐๘-๑๙๓๓-๖๕๙๙
เทศบาลเมืองบางกร่าง	-	-	๐-๒๔๔๖-๓๔๓๔	-	๓๓๕๗-๑๙๓๑-๐๘
เทศบาลเมืองบางคูรัด	-	-	๐-๒๙๖๓-๔๐๐๗	-	๙๘๘๑-๔๙๐๙-๐๘
เทศบาลเมืองบางรักพัฒนา	-	-	๐-๒๙๒๕-๓๐๐๘	-	๐๘-๖๕๑๘-๑๙๘๖
เทศบาลเมืองบางแม่นาง	-	-	๐-๒๑๘๓-๐๐๕๐	-	๐๘-๐๔๔๙-๕๑๙๗
เทศบาลตำบลบางม่วง	มังกร	๑๖๒.๕๕๐	๐-๒๙๒๔-๙๔๘๐	๐-๒๕๙๕-๑๕๖๒	๐๘-๑๖๔๓-๘๐๓๘
เทศบาลตำบลไทรน้อย	แวร้ทราย	๑๖๒.๕๕๐	๐-๒๕๙๗-๑๐๑๐	๐-๒๕๙๗-๑๐๑๖	๐๙-๘๒๕๙-๒๖๘๕
เทศบาลตำบลบางใหญ่	ตะวัน	๑๖๒.๕๕๐	๐-๒๙๘๕-๘๔๙๑	-	๐๘-๓๑๘๙๘๘๓๔
เทศบาลตำบลศาลากลาง	ผดุงเขต	๑๖๒.๕๕๐	๐-๒๔๔๗-๗๘๐๒	-	๐๘-๑๙๐๒-๑๕๗๗
เทศบาลตำบลบางเลน	อินทรีทอง	๑๖๒.๕๕๐	๐-๒๙๒๐-๐๙๓๙	-	๐๘-๑๖๑๙-๐๑๗๒
เทศบาลตำบลบ้านบางม่วง	หงส์ฟ้า	๑๖๒.๕๕๐	๐-๒๔๔๓-๗๓๗๐-๒	-	๐๘-๑๘๐๔-๙๔๗๗
เทศบาลตำบลเสาชิงหิน	เสาชิงหิน	๑๖๒.๕๕๐	๐-๒๑๕๐-๒๕๕๓-๔	-	๐๙-๙๔๔๑-๙๖๘๙
เทศบาลตำบลปลายบาง	เวียงทอง	๑๖๒.๕๕๐	๐-๒๔๔๙-๔๙๙๔	-	๐๖-๑๙๙๕-๓๕๕๖
เทศบาลตำบลบางพลับ	-	-	๕-๗๖๐๓-๒๕๐๑-๐	-	๐๘-๖๕๑๑-๓๔๔๔
เทศบาลตำบลบางสีทอง	-	-	๐-๒๔๔๖-๗๖๘๔	-	๐๘-๑๘๙๙-๐๔๘๙
องค์การบริหารส่วนตำบลบางรักน้อย	-	-	๐-๒๑๘๓-๔๕๑๒	-	๐๘-๑๕๓๕-๙๒๕๙
องค์การบริหารส่วนตำบลบางไผ่	-	-	๐-๒๔๔๖-๗๕๔๒	-	๐๘-๖๓๒๕-๒๐๓๐
องค์การบริหารส่วนตำบลเกาะเกร็ด	-	-	๐-๒๕๘๓-๙๕๔๔	-	๐๘-๑๘๑๕-๓๐๕๙
องค์การบริหารส่วนตำบลคลองข่อย	-	-	๐-๒๙๒๖-๐๕๙๗	-	๐๘-๑๘๓๒-๓๗๔๑
องค์การบริหารส่วนตำบลคลองพระอุดม	-	-	๐-๒๕๐๑-๗๘๗๕	-	๐๘-๕๓๓๔-๔๑๘๑
องค์การบริหารส่วนตำบลท่าอิฐ	-	-	๐-๒๕๒๕-๘๒๕๗	-	๐๘-๑๘๐๘-๓๔๗๓
องค์การบริหารส่วนตำบลบางตะไนย์	บางตะไนย์	๑๖๒.๗๗๕	๐-๒๕๐๑-๗๓๒๑	-	๐๘-๙๑๗๑-๗๒๑๗
องค์การบริหารส่วนตำบลอ้อมเกร็ด	-	-	๐-๒๑๘๐-๘๔๑๙	-	๐๘-๑๔๓๒-๗๗๔๑
องค์การบริหารส่วนตำบลบางบัวทอง	-	-	๐-๒๑๕๗-๕๖๒๐	-	๐๙-๔๙๓๖-๙๓๖๓
องค์การบริหารส่วนตำบลบางรักใหญ่	-	-	๐-๒๙๒๖-๖๖๒๐	-	๐๘-๙๔๙๔-๖๒๙๓
องค์การบริหารส่วนตำบลละหาร	-	-	๐-๒๑๕๗-๐๑๑๖	-	๐๘-๑๙๒๕-๒๗๘๗
องค์การบริหารส่วนตำบลลำโพ	-	-	๐-๒๑๙๔-๑๐๐๐	-	๐๘-๙๒๐๑-๔๑๓๓
องค์การบริหารส่วนตำบลบางขนุน	บางขนุน	๑๖๘.๐๗๕	๐-๒๔๔๖-๗๕๓๖	-	๐๘-๙๑๒๘-๔๕๓๕
องค์การบริหารส่วนตำบลบางขุนทอง	-	-	๐-๒๔๓๒-๖๐๙๑	-	๐๘-๙๘๑๖-๙๕๕๓
องค์การบริหารส่วนตำบลมหาสวัสดิ์	-	-	๐-๒๔๔๗-๖๙๗๐	-	๐๘-๑๖๓๒-๕๖๒๖

ส่วนราชการ	วิทยุสื่อสาร		หมายเลขโทรศัพท์/โทรสาร		หมายเลขโทรศัพท์ มือถือ
	นามเรียกขาน	ความถี่	หมายเลขโทรศัพท์	โทรสาร	
องค์การบริหารส่วนตำบลบางใหญ่	-	-	๐-๒๙๒๗-๗๔๗๗	-	๐๘-๑๗๐๑-๒๕๘๖
องค์การบริหารส่วนตำบลบ้านใหม่	-	-	๐-๒๔๔๙-๗๗๒๖	-	๐๘-๑๙๘๕-๖๘๘๐
องค์การบริหารส่วนตำบลขุนศรี	-	-	๐-๒๙๒๑-๙๐๕๘	-	๐๙-๒๒๗๔-๔๙๓๘
องค์การบริหารส่วนตำบลคลองขวาง	-	-	๐-๒๑๙๐-๕๕๓๖	-	๐๘-๑๘๕๕-๘๙๒๙
องค์การบริหารส่วนตำบลทิวพัฒนา	-	-	๐-๒๙๒๓-๗๔๑๔	-	๐๘-๑๕๕๐-๙๘๗๕
องค์การบริหารส่วนตำบลไทรใหญ่	-	-	๐-๒๑๔๗-๕๓๑๑	-	๐๙-๕๓๙๗-๘๒๖๓
องค์การบริหารส่วนตำบลราษฎร์นิยม	-	-	๐-๒๙๘๕-๕๑๙๔	-	๐๘-๙๐๒๒-๕๔๗๒
องค์การบริหารส่วนตำบลไทรน้อย	-	-	๐-๒๙๒๓-๙๘๘๓	-	๐๘-๖๙๐๐-๘๘๔๐
องค์การบริหารส่วนตำบลหนองเพรางาย	-	-	๐-๒๙๒๗-๖๙๖๕	-	๐๘-๑๑๗๑-๐๙๖๖

ภาคผนวก ง

ข้อมูลสถานีเตือนภัย หอเตือนภัย ป้ายเตือนภัย สัญญาณเตือนภัย และหอกระจายข่าว

ลำดับ	ประเภทอุปกรณ์เฝ้าระวัง/ระบบแจ้งเตือนภัย (ที่ไม่ใช่ของศูนย์เตือนภัยพิบัติแห่งชาติ ปก.)		สถานที่ติดตั้ง				จำนวน	หน่วยงานรับผิดชอบ	ผู้ประสานงาน/ ผู้รับผิดชอบ เบอร์โทรศัพท์
			บ้าน/ชุมชน	หมู่ที่	ตำบล	อำเภอ			
1	หอกระจายข่าว/เสียงตามสาย	1	ชุมชนทำน่านที่ฝั่งบางศรีเมือง	3	บางศรีเมือง	เมืองนนทบุรี	1	เทศบาลเมืองบางศรีเมือง	
		2	ชุมชนวัดเฉลิมพระเกียรติ	3	บางศรีเมือง	เมืองนนทบุรี	1	เทศบาลเมืองบางศรีเมือง	
		3	ชุมชนวัดป่าเรไร	1	บางศรีเมือง	เมืองนนทบุรี	1	เทศบาลเมืองบางศรีเมือง	
		4	ชุมชนริมคลองบางสีทอง	5	บางศรีเมือง	เมืองนนทบุรี	1	เทศบาลเมืองบางศรีเมือง	
		5	ชุมชนระพีนคร	1	บางกร่าง	เมืองนนทบุรี	1	เทศบาลเมืองบางศรีเมือง	
		6	ชุมชนวัดพุทธปรางค์ปราโมทย์	1	บางศรีเมือง	เมืองนนทบุรี	1	เทศบาลเมืองบางศรีเมือง	
		7	สำนักงานเทศบาลตำบลไทรม้า	2	ไทรม้า	เมืองนนทบุรี	1	เทศบาลเมืองไทรม้า	
		8	หน้าบ้านท่านปรุง	2	ไทรม้า	เมืองนนทบุรี	1	เทศบาลเมืองไทรม้า	
		9	ตรงข้ามร้านอาหารป่าณี	1	ไทรม้า	เมืองนนทบุรี	1	เทศบาลเมืองไทรม้า	
		10	ซอยหอมเฟ้ง	1	ไทรม้า	เมืองนนทบุรี	1	เทศบาลเมืองไทรม้า	
		11	โค้งต้นตะเคียน	1	ไทรม้า	เมืองนนทบุรี	1	เทศบาลเมืองไทรม้า	
		12	ชุมชนบ้านวัดแดง	1	ไทรม้า	เมืองนนทบุรี	1	เทศบาลเมืองไทรม้า	
		13	หน้า ม.มณีนรินทร์พาร์ค	1	ไทรม้า	เมืองนนทบุรี	1	เทศบาลเมืองไทรม้า	

ลำดับ	ประเภทอุปกรณ์ไฟฟ้า ระวาง/ระบบแจ้ง เตือนภัย (ที่ไม่ใช่ของ ศูนย์เตือนภัยพิบัติ แห่งชาติ ปภ.)		สถานที่ติดตั้ง				จำนวน	หน่วยงานรับผิดชอบ	ผู้ประสานงาน/ ผู้รับผิดชอบ เบอร์โทรศัพท์
			บ้าน/ชุมชน	หมู่ที่	ตำบล	อำเภอ			
	หอกระจายข่าว/เสียง ตามสาย	14	สามแยกปลายคลองบาง กำลัง	1	ไทรม้า	เมืองนนทบุรี	1	เทศบาลเมืองไทรม้า	
		15	ทำน้าบางกำลัง	2	ไทรม้า	เมืองนนทบุรี	1	เทศบาลเมืองไทรม้า	
		16	ศาลเจ้าแม่ทองคำ	3	ไทรม้า	เมืองนนทบุรี	1	เทศบาลเมืองไทรม้า	
		17	ตรงข้ามครัวลุงหวด	4	ไทรม้า	เมืองนนทบุรี	1	เทศบาลเมืองไทรม้า	
		18	ตรงข้ามอุ้งเล็กเซอร์วิส	4	ไทรม้า	เมืองนนทบุรี	1	เทศบาลเมืองไทรม้า	
		19	หน้าบ้านแพรวา (ร้านะตอม)	4	ไทรม้า	เมืองนนทบุรี	1	เทศบาลเมืองไทรม้า	
		20	ตลาดยายถม	4	ไทรม้า	เมืองนนทบุรี	1	เทศบาลเมืองไทรม้า	
		21	ซอยไทรม้า 15 (แมนชั่น ประสานสุข)	4	ไทรม้า	เมืองนนทบุรี	1	เทศบาลเมืองไทรม้า	
		22	เยื้องกวยเตี๋ยวป่าจุก	5	ไทรม้า	เมืองนนทบุรี	1	เทศบาลเมืองไทรม้า	
		23	สามแยกบ้านพ่อท่านนายกา	5	ไทรม้า	เมืองนนทบุรี	1	เทศบาลเมืองไทรม้า	
		24	หน้าบ้านนายกาสมนึก	6	ไทรม้า	เมืองนนทบุรี	1	เทศบาลเมืองไทรม้า	
		25	ที่ทำการผู้ใหญ่บ้าน หมู่ที่ 6	6	ไทรม้า	เมืองนนทบุรี	1	เทศบาลเมืองไทรม้า	
		26	ทำน้ายายเทียม	6	ไทรม้า	เมืองนนทบุรี	1	เทศบาลเมืองไทรม้า	
		27	บ้านเลขที่ 2 หมู่ที่ 6 (ลุงอุทิศ)	6	ไทรม้า	เมืองนนทบุรี	1	เทศบาลเมืองไทรม้า	
		28	แยกเข้าบ้านป่าไ	1	ไทรม้า	เมืองนนทบุรี	1	เทศบาลเมืองไทรม้า	
		29	ศาลปู่ขุน	6	ไทรม้า	เมืองนนทบุรี	1	เทศบาลเมืองไทรม้า	
		30	หัวมุมถนนซอย 18 (คลอง นายผล)	6	ไทรม้า	เมืองนนทบุรี	1	เทศบาลเมืองไทรม้า	

ลำดับ	ประเภทอุปกรณ์ไฟฟ้า ระวาง/ระบบแจ้ง เตือนภัย (ที่ไม่ใช่ของ ศูนย์เตือนภัยพิบัติ แห่งชาติ ปก.)	สถานที่ติดตั้ง				จำนวน	หน่วยงานรับผิดชอบ	ผู้ประสานงาน/ ผู้รับผิดชอบ เบอร์โทรศัพท์	
		บ้าน/ชุมชน	หมู่ที่	ตำบล	อำเภอ				
หออกระจายข่าว/เสียง ตามสาย		31	ตรงข้ามบ้าน สท.พรทิพย์	1	ไทรม้าย	เมืองนนทบุรี	1	เทศบาลเมืองไทรม้าย	
		32	หน้าอู่ซ่อมรถ (โค้งไปวัด ท่าอิฐ)	1	ไทรม้าย	เมืองนนทบุรี	1	เทศบาลเมืองไทรม้าย	
		33	หน้าโรงกระถาง	1	ไทรม้าย	เมืองนนทบุรี	1	เทศบาลเมืองไทรม้าย	
		34	สามแยกบ้านปู (คลัง)	1	ไทรม้าย	เมืองนนทบุรี	1	เทศบาลเมืองไทรม้าย	
		35	ชุมชนบ้านวัดแดง 2 (กำแพง หมู่บ้าน)	1	ไทรม้าย	เมืองนนทบุรี	1	เทศบาลเมืองไทรม้าย	
		36	หออกระจายข่าวหมู่ที่ 2	2	ไทรม้าย	เมืองนนทบุรี	1	เทศบาลเมืองไทรม้าย	
		37	ประตูน้ำคลองหลุมมะดัน	3	ไทรม้าย	เมืองนนทบุรี	1	เทศบาลเมืองไทรม้าย	
		38	อู่ศรีสุทัศน์(ย้ายจากโรงกลึง อริชัย)	3	ไทรม้าย	เมืองนนทบุรี	1	เทศบาลเมืองไทรม้าย	
		39	บ้านนายพรชัย บางภูมิ	5	ไทรม้าย	เมืองนนทบุรี	1	เทศบาลเมืองไทรม้าย	
		40	สุตถนนบริเวณโรงเต้าหู้	6	ไทรม้าย	เมืองนนทบุรี	1	เทศบาลเมืองไทรม้าย	
		41	ซอยไทรม้าย 21/1 (ข้าวนิดา)	6	ไทรม้าย	เมืองนนทบุรี	1	เทศบาลเมืองไทรม้าย	
		42	บ้านบางอ้อ 2 (บ้านไชย ชนะ)	6	ไทรม้าย	เมืองนนทบุรี	1	เทศบาลเมืองไทรม้าย	
		43	ม.ลัคกีโฮม	5	ไทรม้าย	เมืองนนทบุรี	1	เทศบาลเมืองไทรม้าย	
		44	บริเวณหน้าวัดเพลง (หมู่บ้านสิริภัทร)	5	ไทรม้าย	เมืองนนทบุรี	1	เทศบาลเมืองไทรม้าย	

ลำดับ	ประเภทอุปกรณ์ไฟฟ้า ระวาง/ระบบแจ้ง เตือนภัย (ที่ไม่ใช่ของ ศูนย์เตือนภัยพิบัติ แห่งชาติ ปก.)	สถานที่ติดตั้ง				จำนวน	หน่วยงานรับผิดชอบ	ผู้ประสานงาน/ ผู้รับผิดชอบ เบอร์โทรศัพท์
		บ้าน/ชุมชน	หมู่ที่	ตำบล	อำเภอ			
หอกระจายข่าว/เสียง ตามสาย	45	ข้างศูนย์เด็กเล็กบริเวณ หอพักพรพรรณ	4	ไทรมา	เมืองนนทบุรี	1	เทศบาลเมืองไทรมา	
	46	หมู่บ้านเศรษฐกิจ หมู่ที่ 5 (บ้านขนมไทย)	4	ไทรมา	เมืองนนทบุรี	1	เทศบาลเมืองไทรมา	
	47	ซอยตาหรั่ง บ้านเลขที่ 53/4	3	ไทรมา	เมืองนนทบุรี	1	เทศบาลเมืองไทรมา	
	48	ซอยไทรมา 7 (บ้านลุงไซโย)	2	ไทรมา	เมืองนนทบุรี	1	เทศบาลเมืองไทรมา	
	49	โรงงานดาวเทียม บ้านเลขที่ 50	1	ไทรมา	เมืองนนทบุรี	1	เทศบาลเมืองไทรมา	
	50	ใกล้เคียงร้านป้ามอด (แยก วัดบางนา)	6	ไทรมา	เมืองนนทบุรี	1	เทศบาลเมืองไทรมา	
	51	บ้าน สท.มรัต เกิดแสง	3	ไทรมา	เมืองนนทบุรี	1	เทศบาลเมืองไทรมา	
	52	ชุมชนริมคลองอ้อม	1	บางรักน้อย	เมืองนนทบุรี	1	อบต.บางรักน้อย	
	53	ที่ทำการ อบต.	2	บางรักน้อย	เมืองนนทบุรี	1	อบต.บางรักน้อย	
	54	รพ.สต.บางรักน้อย	3	บางรักน้อย	เมืองนนทบุรี	1	อบต.บางรักน้อย	
	55	ชุมชนหลังวัดบางรักน้อย	3	บางรักน้อย	เมืองนนทบุรี	1	อบต.บางรักน้อย	
	56	รพ.สต.บ้านหนองบัว	5	บางรักน้อย	เมืองนนทบุรี	1	อบต.บางรักน้อย	
	57	รพ.สต.บ้านบางประตู	6	บางรักน้อย	เมืองนนทบุรี	1	อบต.บางรักน้อย	
	58	รร.ป่าไม้อุทิศ 9	4	บางรักน้อย	เมืองนนทบุรี	1	อบต.บางรักน้อย	
	59	ชุมชนริมคลองบางบัวทอง	5	บางรักน้อย	เมืองนนทบุรี	1	อบต.บางรักน้อย	
	60	ชุมชนหน้าวัดบางรักใหญ่	4	บางรักน้อย	เมืองนนทบุรี	1	อบต.บางรักน้อย	
	61	แยกแผ่นดินธรรมฯ	5	บางรักน้อย	เมืองนนทบุรี	1	อบต.บางรักน้อย	

ลำดับ	ประเภทอุปกรณ์ไฟฟ้า ระวาง/ระบบแจ้ง เตือนภัย (ที่ไม่ใช่ของ ศูนย์เตือนภัยพิบัติ แห่งชาติ ปก.)	สถานที่ติดตั้ง				จำนวน	หน่วยงานรับผิดชอบ	ผู้ประสานงาน/ ผู้รับผิดชอบ เบอร์โทรศัพท์
		บ้าน/ชุมชน	หมู่ที่	ตำบล	อำเภอ			
หอกระจายข่าว/เสียง ตามสาย	62	ชุมชนวัดอมฤต	1	บางไผ่	เมืองนนทบุรี	1	องค์การบริหารส่วนตำบลบางไผ่	
	63	ชุมชนวัดเขียน	2	บางไผ่	เมืองนนทบุรี	1	องค์การบริหารส่วนตำบลบางไผ่	
	64	ชุมชนวัดโชติการาม	3	บางไผ่	เมืองนนทบุรี	1	องค์การบริหารส่วนตำบลบางไผ่	
	65	ชุมชนวัดตึก	4	บางไผ่	เมืองนนทบุรี	1	องค์การบริหารส่วนตำบลบางไผ่	
	66	ชุมชนวัดค่างคาว	4	บางไผ่	เมืองนนทบุรี	1	องค์การบริหารส่วนตำบลบางไผ่	
	67	ชุมชนวัดทองนาปรัง	5	บางไผ่	เมืองนนทบุรี	1	องค์การบริหารส่วนตำบลบางไผ่	
	68	ริมคลองบ้าน อ.บ.ต. กัลยา	2	บางกร่าง	เมืองนนทบุรี	1	ทม.บางกร่าง	
	69	ปะปาหมู่บ้าน หมู่ที่ ๒	2	บางกร่าง	เมืองนนทบุรี	1	ทม.บางกร่าง	
	70	ทางโค้งซอยฉิมน้อย (ข้างอพาร์เม้น)	2	บางกร่าง	เมืองนนทบุรี	1	ทม.บางกร่าง	
	71	บ้านก้านนอดิเรก	3	บางกร่าง	เมืองนนทบุรี	1	ทม.บางกร่าง	
	72	วัดบางกร่าง	3	บางกร่าง	เมืองนนทบุรี	1	ทม.บางกร่าง	
	73	ท้ายซอยโคเมท	3	บางกร่าง	เมืองนนทบุรี	1	ทม.บางกร่าง	
	74	ท้ายซอย มีดี	3	บางกร่าง	เมืองนนทบุรี	1	ทม.บางกร่าง	
	75	หมู่บ้านสวนนท์	3	บางกร่าง	เมืองนนทบุรี	1	ทม.บางกร่าง	
	76	ริมถนนบางกรวย - ไทรน้อย	3	บางกร่าง	เมืองนนทบุรี	1	ทม.บางกร่าง	
	77	บ้าน อ.บ.ต.นิคม	4	บางกร่าง	เมืองนนทบุรี	1	ทม.บางกร่าง	
	78	บ้านผู้ช่วยนฤพล (ท้าย ซ.ป่าระเบียบ)	4	บางกร่าง	เมืองนนทบุรี	1	ทม.บางกร่าง	
	79	ทางเข้าหมู่เอื้ออาทร ราชพฤกษ์	4	บางกร่าง	เมืองนนทบุรี	1	ทม.บางกร่าง	

ลำดับ	ประเภทอุปกรณ์ไฟฟ้า ระวาง/ระบบแจ้ง เตือนภัย (ที่ไม่ใช่ของ ศูนย์เตือนภัยพิบัติ แห่งชาติ ปก.)	สถานที่ติดตั้ง				จำนวน	หน่วยงานรับผิดชอบ	ผู้ประสานงาน/ ผู้รับผิดชอบ เบอร์โทรศัพท์
		บ้าน/ชุมชน	หมู่ที่	ตำบล	อำเภอ			
หอกกระจายข่าว/เสียง ตามสาย	80	สนามเด็กเล่นเอื้ออาทรราชพฤกษ์	4	บางกร่าง	เมืองนนทบุรี	1	ทม.บางกร่าง	
	81	หน้าหมู่บ้านเกรซแลนด์	4	บางกร่าง	เมืองนนทบุรี	1	ทม.บางกร่าง	
	82	สนามเด็กเล่นบ้านเกรซ แลนด์	4	บางกร่าง	เมืองนนทบุรี	1	ทม.บางกร่าง	
	83	ท้ายซอยปราสาทพร	4	บางกร่าง	เมืองนนทบุรี	1	ทม.บางกร่าง	
	84	ทางเดินเท้าซอยนิวัฒน์ พัฒนา	4	บางกร่าง	เมืองนนทบุรี	1	ทม.บางกร่าง	
	85	คอสะพานบ้านครุผวน	4	บางกร่าง	เมืองนนทบุรี	1	ทม.บางกร่าง	
	86	กลางซอยนิวัฒน์พัฒนา	4	บางกร่าง	เมืองนนทบุรี	1	ทม.บางกร่าง	
	87	ซอยร่มโพธิ์	4	บางกร่าง	เมืองนนทบุรี	1	ทม.บางกร่าง	
	88	บ้านผู้ใหญ่ ฉัตรชัย ชื่นแย้ม	5	บางกร่าง	เมืองนนทบุรี	1	ทม.บางกร่าง	
	89	สถานีอนามัยวัดแค	5	บางกร่าง	เมืองนนทบุรี	1	ทม.บางกร่าง	
	90	หมู่บ้านศิริวรรณ 1	5	บางกร่าง	เมืองนนทบุรี	1	ทม.บางกร่าง	
	91	ท้ายซอย แก้วประกาศิต	5	บางกร่าง	เมืองนนทบุรี	1	ทม.บางกร่าง	
	92	ทางเข้าหมู่บ้านศิริวรรณ 2	5	บางกร่าง	เมืองนนทบุรี	1	ทม.บางกร่าง	
	93	บ้าน อ.บ.ต.สารถี	6	บางกร่าง	เมืองนนทบุรี	1	ทม.บางกร่าง	
	94	บ้าน ผช. ชาว (ทางเข้าวัดแคใน)	6	บางกร่าง	เมืองนนทบุรี	1	ทม.บางกร่าง	
	95	บ้านกำนันประเสริฐ ฉิมน้อย	7	บางกร่าง	เมืองนนทบุรี	1	ทม.บางกร่าง	
	96	บ้านนายอู๊ด	7	บางกร่าง	เมืองนนทบุรี	1	ทม.บางกร่าง	
	97	บ้านลุงช่วยท้ายซอยต้นคูณ	7	บางกร่าง	เมืองนนทบุรี	1	ทม.บางกร่าง	
98	บ้านพี่ต้อย ซอยศาลพ่อตาขุน	8	บางกร่าง	เมืองนนทบุรี	1	ทม.บางกร่าง		

ลำดับ	ประเภทอุปกรณ์ไฟฟ้า ระวาง/ระบบแจ้ง เตือนภัย (ที่ไม่ใช่ของ ศูนย์เตือนภัยพิบัติ แห่งชาติ ปภ.)		สถานที่ติดตั้ง				จำนวน	หน่วยงานรับผิดชอบ	ผู้ประสานงาน/ ผู้รับผิดชอบ เบอร์โทรศัพท์
			บ้าน/ชุมชน	หมู่ที่	ตำบล	อำเภอ			
หอกระจายข่าว/เสียง ตามสาย		99	ปะปามูบ้าน ขวัญเมือง	8	บางกร่าง	เมืองนนทบุรี	1	ทม.บางกร่าง	
		100	บ้านผู้ใหญ่เปี้ย	8	บางกร่าง	เมืองนนทบุรี	1	ทม.บางกร่าง	
		101	บ้านนายพัลลภ	8	บางกร่าง	เมืองนนทบุรี	1	ทม.บางกร่าง	
		102	ท้ายซอยลุงโหม่ง	8	บางกร่าง	เมืองนนทบุรี	1	ทม.บางกร่าง	
		103	ลาน อบต.บางกร่าง (สถานีฐาน)	9	บางกร่าง	เมืองนนทบุรี	1	ทม.บางกร่าง	
		104	วัดบางระโห่ง	9	บางกร่าง	เมืองนนทบุรี	1	ทม.บางกร่าง	
		105	ศาลาเอนกประสงค์ อนุสาวรีย์ ร.6	10	บางกร่าง	เมืองนนทบุรี	1	ทม.บางกร่าง	
		106	หลังวัดประชารังสรรค์	10	บางกร่าง	เมืองนนทบุรี	1	ทม.บางกร่าง	
		107	บ้านผู้ใหญ่ ปรานี นาค เอี่ยม	10	บางกร่าง	เมืองนนทบุรี	1	ทม.บางกร่าง	
		108	หมู่บ้านวิสาหกิจ	10	บางกร่าง	เมืองนนทบุรี	1	ทม.บางกร่าง	
		109	สามแยกโรงเรียนเตรียม	10	บางกร่าง	เมืองนนทบุรี	1	ทม.บางกร่าง	
		110	บ้าน อบต. ดวง	10	บางกร่าง	เมืองนนทบุรี	1	ทม.บางกร่าง	
		111	ปากเกร็ดร่วมใจ 1	1	ปากเกร็ด	ปากเกร็ด	1	เทศบาลนครปากเกร็ด	
		112	ปากเกร็ดร่วมใจ 2	2	ปากเกร็ด	ปากเกร็ด	1	เทศบาลนครปากเกร็ด	
		113	ปากเกร็ดร่วมใจ 3	3	ปากเกร็ด	ปากเกร็ด	1	เทศบาลนครปากเกร็ด	
		114	ปากเกร็ดร่วมใจ 5	5	ปากเกร็ด	ปากเกร็ด	1	เทศบาลนครปากเกร็ด	
115	ปากเกร็ดร่วมใจ 9	5	ปากเกร็ด	ปากเกร็ด	1	เทศบาลนครปากเกร็ด			
116	ปากเกร็ดร่วมใจ 10	5	ปากเกร็ด	ปากเกร็ด	1	เทศบาลนครปากเกร็ด			

ลำดับ	ประเภทอุปกรณ์ไฟฟ้า ระวาง/ระบบแจ้ง เตือนภัย (ที่ไม่ใช่ของ ศูนย์เตือนภัยพิบัติ แห่งชาติ ปก.)	สถานที่ติดตั้ง				จำนวน	หน่วยงานรับผิดชอบ	ผู้ประสานงาน/ ผู้รับผิดชอบ เบอร์โทรศัพท์
		บ้าน/ชุมชน	หมู่ที่	ตำบล	อำเภอ			
หอกกระจายข่าว/เสียง ตามสาย	117	บางตลาดพัฒนา 1	1	บางตลาด	ปากเกร็ด	1	เทศบาลนครปากเกร็ด	
	118	บางตลาดพัฒนา 2	2	บางตลาด	ปากเกร็ด	1	เทศบาลนครปากเกร็ด	
	119	บางตลาดพัฒนา 4	3	บางตลาด	ปากเกร็ด	1	เทศบาลนครปากเกร็ด	
	120	บางตลาดพัฒนา 8	9	บางตลาด	ปากเกร็ด	1	เทศบาลนครปากเกร็ด	
	121	บางตลาดพัฒนา 11	8	บางตลาด	ปากเกร็ด	1	เทศบาลนครปากเกร็ด	
	122	พบสุข	3	บางตลาด	ปากเกร็ด	1	เทศบาลนครปากเกร็ด	
	123	กฤษदानคร	5	บางตลาด	ปากเกร็ด	1	เทศบาลนครปากเกร็ด	
	124	สวัสดิการ กทม.	2	บางตลาด	ปากเกร็ด	1	เทศบาลนครปากเกร็ด	
	125	ประชาชนิเวณ 2 ระยะ 3	9	บางตลาด	ปากเกร็ด	1	เทศบาลนครปากเกร็ด	
	126	บางพุดสามัคคี 2	4	บางพุด	ปากเกร็ด	1	เทศบาลนครปากเกร็ด	
	127	บางพุดสามัคคี 4	7	บางพุด	ปากเกร็ด	1	เทศบาลนครปากเกร็ด	
	128	บางพุดสามัคคี 6	3	บางพุด	ปากเกร็ด	1	เทศบาลนครปากเกร็ด	
	129	บางพุดสามัคคี 7	8	บางพุด	ปากเกร็ด	1	เทศบาลนครปากเกร็ด	
	130	บางพุดสามัคคี 9	9	บางพุด	ปากเกร็ด	1	เทศบาลนครปากเกร็ด	
	131	บางพุดสามัคคี 10	5	บางพุด	ปากเกร็ด	1	เทศบาลนครปากเกร็ด	
	132	เสริมสุขนคร	3	บางพุด	ปากเกร็ด	1	เทศบาลนครปากเกร็ด	
	133	ลานทอง	8	บางพุด	ปากเกร็ด	1	เทศบาลนครปากเกร็ด	
	134	ไทยสมุทร	8	บางพุด	ปากเกร็ด	1	เทศบาลนครปากเกร็ด	
135	บ้านใหม่สมานฉันท์ 1	1	บ้านใหม่	ปากเกร็ด	1	เทศบาลนครปากเกร็ด		
136	บ้านใหม่สมานฉันท์ 2	2	บ้านใหม่	ปากเกร็ด	1	เทศบาลนครปากเกร็ด		

ลำดับ	ประเภทอุปกรณ์ไฟฟ้า ระวาง/ระบบแจ้ง เตือนภัย (ที่ไม่ใช่ของ ศูนย์เตือนภัยพิบัติ แห่งชาติ ปก.)	สถานที่ติดตั้ง				จำนวน	หน่วยงานรับผิดชอบ	ผู้ประสานงาน/ ผู้รับผิดชอบ เบอร์โทรศัพท์
		บ้าน/ชุมชน	หมู่ที่	ตำบล	อำเภอ			
หอกกระจายข่าว/เสียง ตามสาย	137	บ้านใหม่สมานฉันท 3	3	บ้านใหม่	ปากเกร็ด	1	เทศบาลนครปากเกร็ด	
	138	บ้านใหม่สมานฉันท 4	4	บ้านใหม่	ปากเกร็ด	1	เทศบาลนครปากเกร็ด	
	139	บ้านใหม่สมานฉันท 5	5	บ้านใหม่	ปากเกร็ด	1	เทศบาลนครปากเกร็ด	
	140	บ้านใหม่สมานฉันท 6	6	บ้านใหม่	ปากเกร็ด	1	เทศบาลนครปากเกร็ด	
	141	บ้านใหม่สมานฉันท 7	5	บ้านใหม่	ปากเกร็ด	1	เทศบาลนครปากเกร็ด	
	142	มิตรประชา	3	บ้านใหม่	ปากเกร็ด	1	เทศบาลนครปากเกร็ด	
	143	ดวงแก้ว	1	บ้านใหม่	ปากเกร็ด	1	เทศบาลนครปากเกร็ด	
	144	คลองเกลือเอื้ออารี 2	2	คลองเกลือ	ปากเกร็ด	1	เทศบาลนครปากเกร็ด	
	145	คลองเกลือเอื้ออารี 3	3	คลองเกลือ	ปากเกร็ด	1	เทศบาลนครปากเกร็ด	
	146	ประชาชื่น	10	บางตลาด	ปากเกร็ด	1	เทศบาลนครปากเกร็ด	
	147	ราชพฤกษ์	5	บางพูด	ปากเกร็ด	1	เทศบาลนครปากเกร็ด	
	148	บางพูดสามัคคี 12	8	บางพูด	ปากเกร็ด	1	เทศบาลนครปากเกร็ด	
	149	วัดกุ่มติชน	8	บางพูด	ปากเกร็ด	1	เทศบาลนครปากเกร็ด	
	150	ปากเกร็ดร่วมใจ 7	5	ปากเกร็ด	ปากเกร็ด	1	เทศบาลนครปากเกร็ด	
	151	ปากเกร็ดร่วมใจ 7	5	ปากเกร็ด	ปากเกร็ด	1	เทศบาลนครปากเกร็ด	
	152	สหกรณ์ 3	9	บางพูด	ปากเกร็ด	1	เทศบาลนครปากเกร็ด	
	153	ชุมชนวัดบางอ้อยช้าง	2	บางสีทอง	บางกรวย	1	เทศบาลตำบลบางสีทอง	
	154	ชุดชนวัดรวก	4	บางสีทอง	บางกรวย	1	เทศบาลตำบลบางสีทอง	
	155	ชุดชนวัดโคกนอน	5	บางสีทอง	บางกรวย	1	เทศบาลตำบลบางสีทอง	
156	ชุมชนดั้งเดิม (ตลาดน้ำพิมลราช)	-	พิมลราช	บางบัวทอง	1	เทศบาลเมืองพิมลราช		

ลำดับ	ประเภทอุปกรณ์ไฟฟ้า ระวาง/ระบบแจ้ง เตือนภัย (ที่ไม่ใช่ของ ศูนย์เตือนภัยพิบัติ แห่งชาติ ปก.)	สถานที่ติดตั้ง				จำนวน	หน่วยงานรับผิดชอบ	ผู้ประสานงาน/ ผู้รับผิดชอบ เบอร์โทรศัพท์
		บ้าน/ชุมชน	หมู่ที่	ตำบล	อำเภอ			
หอกกระจายข่าว/เสียง ตามสาย	157	หมู่บ้านดิเอมเมอร์ล การ์เด็น 1	-	พิมลราช	บางบัวทอง	1	เทศบาลเมืองพิมลราช	
	158	หมู่บ้านอักษร (ชมรมอักษร)	-	พิมลราช	บางบัวทอง	1	เทศบาลเมืองพิมลราช	
	159	หมู่บ้านชัยพฤกษ์	-	พิมลราช	บางบัวทอง	1	เทศบาลเมืองพิมลราช	
	160	ดิเอมเมอร์ล พาร์ค 2	-	พิมลราช	บางบัวทอง	1	เทศบาลเมืองพิมลราช	
	161	ชุมชนดั้งเดิม	-	พิมลราช	บางบัวทอง	1	เทศบาลเมืองพิมลราช	
	162	ภัทรนิเวศน์ไพรเวท	-	พิมลราช	บางบัวทอง	1	เทศบาลเมืองพิมลราช	
	163	หมู่บ้านภัทรนิเวศน์ลากุล	-	พิมลราช	บางบัวทอง	1	เทศบาลเมืองพิมลราช	
	164	ภัทรนิเวศน์อุทยานทอง	-	พิมลราช	บางบัวทอง	1	เทศบาลเมืองพิมลราช	
	165	หมู่บ้านพานหิน	-	พิมลราช	บางบัวทอง	1	เทศบาลเมืองพิมลราช	
	166	บัวทองธานี 1	-	พิมลราช	บางบัวทอง	1	เทศบาลเมืองพิมลราช	
	167	บัวทองธานี 2	-	พิมลราช	บางบัวทอง	1	เทศบาลเมืองพิมลราช	
	168	พิชาดา (พี่แขก)	-	พิมลราช	บางบัวทอง	1	เทศบาลเมืองพิมลราช	
	169	วิโรจน์ วิลล์	-	พิมลราช	บางบัวทอง	1	เทศบาลเมืองพิมลราช	
	170	หมู่บ้านนริศา	-	พิมลราช	บางบัวทอง	1	เทศบาลเมืองพิมลราช	
	171	หมู่บ้านทิพย์พิมาน การ์เด็น	-	พิมลราช	บางบัวทอง	1	เทศบาลเมืองพิมลราช	
	172	อิมพีเรียลโฮมเพลส	-	พิมลราช	บางบัวทอง	1	เทศบาลเมืองพิมลราช	
	173	บุศรินทร์	-	พิมลราช	บางบัวทอง	1	เทศบาลเมืองพิมลราช	
	174	หมู่บ้านลัดดาวิลล์ 1	-	พิมลราช	บางบัวทอง	1	เทศบาลเมืองพิมลราช	
175	หมู่บ้านเศรษฐีวิลล่า	-	พิมลราช	บางบัวทอง	1	เทศบาลเมืองพิมลราช		
176	หมู่บ้านลาดาสิริ	-	พิมลราช	บางบัวทอง	1	เทศบาลเมืองพิมลราช		

ลำดับ	ประเภทอุปกรณ์ไฟฟ้า ระวาง/ระบบแจ้ง เตือนภัย (ที่ไม่ใช่ของ ศูนย์เตือนภัยพิบัติ แห่งชาติ ปภ.)	สถานที่ติดตั้ง				จำนวน	หน่วยงานรับผิดชอบ	ผู้ประสานงาน/ ผู้รับผิดชอบ เบอร์โทรศัพท์
		บ้าน/ชุมชน	หมู่ที่	ตำบล	อำเภอ			
หอกระจายข่าว/เสียง ตามสาย	177	บ้านบางบัวทอง	-	พิมลราช	บางบัวทอง	1	เทศบาลเมืองพิมลราช	
	178	ชุมชนดั้งเดิม(ซอยสามัคคี ธรรม 1)	-	พิมลราช	บางบัวทอง	1	เทศบาลเมืองพิมลราช	
	179	หมู่บ้านนวนิ เอ็กคลูซีฟ	-	พิมลราช	บางบัวทอง	1	เทศบาลเมืองพิมลราช	
	180	สถานีอนามัยโรงกระโจม	-	พิมลราช	บางบัวทอง	1	เทศบาลเมืองพิมลราช	
	181	หมู่บ้านคุณภักดิ์ 1	-	พิมลราช	บางบัวทอง	1	เทศบาลเมืองพิมลราช	
	182	หมู่บ้านพิมลราช 1	-	พิมลราช	บางบัวทอง	1	เทศบาลเมืองพิมลราช	
	183	หมู่บ้านบัวทอง 4 (วินรถตู้) ออฟฟิต	-	พิมลราช	บางบัวทอง	1	เทศบาลเมืองพิมลราช	
	184	พฤษภา 3	-	พิมลราช	บางบัวทอง	1	เทศบาลเมืองพิมลราช	
	185	หน้าหมู่บ้านกมลลักษณ์	2	บางรักพัฒนา	บางบัวทอง	1	เทศบาลเมืองบางรักพัฒนา	
	186	หน้าบ้านลุงเนิม	3	บางรักพัฒนา	บางบัวทอง	1	เทศบาลเมืองบางรักพัฒนา	
	187	หลังวัดไผ่เหลือง	4	บางรักพัฒนา	บางบัวทอง	1	เทศบาลเมืองบางรักพัฒนา	
	188	หมู่บ้านเอกลดา	4	บางรักพัฒนา	บางบัวทอง	1	เทศบาลเมืองบางรักพัฒนา	
	189	ปากทางเข้าอนามัยบาง แพรก	4	บางรักพัฒนา	บางบัวทอง	1	เทศบาลเมืองบางรักพัฒนา	
	190	กลางหมู่บ้านบัวทอง 8	5	บางรักพัฒนา	บางบัวทอง	1	เทศบาลเมืองบางรักพัฒนา	
	191	หมู่บ้านรัตนาวดี โครงการ 1	5	บางรักพัฒนา	บางบัวทอง	1	เทศบาลเมืองบางรักพัฒนา	
	192	หมู่บ้านรัตนาวดี โครงการ 2	5	บางรักพัฒนา	บางบัวทอง	1	เทศบาลเมืองบางรักพัฒนา	
193	ที่ทำการ ทม.บางรักพัฒนา	6	บางรักพัฒนา	บางบัวทอง	1	เทศบาลเมืองบางรักพัฒนา		

ลำดับ	ประเภทอุปกรณ์ไฟฟ้า ระวาง/ระบบแจ้ง เตือนภัย (ที่ไม่ใช่ของ ศูนย์เตือนภัยพิบัติ แห่งชาติ ปภ.)	สถานที่ติดตั้ง				จำนวน	หน่วยงานรับผิดชอบ	ผู้ประสานงาน/ ผู้รับผิดชอบ เบอร์โทรศัพท์
		บ้าน/ชุมชน	หมู่ที่	ตำบล	อำเภอ			
หอกระจายข่าว/เสียง ตามสาย	194	บ้านธารทอง 2 (ปากซอย 5)	6	บางรักพัฒนา	บางบัวทอง	1	เทศบาลเมืองบางรักพัฒนา	
	195	หมู่บ้านบัวทอง (ซอย 20)	6	บางรักพัฒนา	บางบัวทอง	1	เทศบาลเมืองบางรักพัฒนา	
	196	สามแยกหน้าโรงเรียนกสิณ ธร	6	บางรักพัฒนา	บางบัวทอง	1	เทศบาลเมืองบางรักพัฒนา	
	197	หมู่บ้านรัตนธานี	6	บางรักพัฒนา	บางบัวทอง	1	เทศบาลเมืองบางรักพัฒนา	
	198	ปากทางเข้า อบต. (หลังเก่า)	7	บางรักพัฒนา	บางบัวทอง	1	เทศบาลเมืองบางรักพัฒนา	
	199	สวนสาธารณะ หมู่บ้าน มนวดี	7	บางรักพัฒนา	บางบัวทอง	1	เทศบาลเมืองบางรักพัฒนา	
	200	บ้านสมาชิก	8	บางรักพัฒนา	บางบัวทอง	1	เทศบาลเมืองบางรักพัฒนา	
	201	สามแยกโรงเรียนสาธิตศึกษา	8	บางรักพัฒนา	บางบัวทอง	1	เทศบาลเมืองบางรักพัฒนา	
	202	หน้าหมู่บ้านเสรี	8	บางรักพัฒนา	บางบัวทอง	1	เทศบาลเมืองบางรักพัฒนา	
	203	เกาะกลางถนนหมู่บ้านบัวทอง (ปากซอย 10)	9	บางรักพัฒนา	บางบัวทอง	1	เทศบาลเมืองบางรักพัฒนา	
	204	หมู่บ้านบัวทอง (ซอย 11)	9	บางรักพัฒนา	บางบัวทอง	1	เทศบาลเมืองบางรักพัฒนา	
	205	ป้อมตำรวจหมู่บ้านบัวทอง (ซอย 19)	9	บางรักพัฒนา	บางบัวทอง	1	เทศบาลเมืองบางรักพัฒนา	
	206	หมู่บ้านบัวทอง (ซอย 5/1)	10	บางรักพัฒนา	บางบัวทอง	1	เทศบาลเมืองบางรักพัฒนา	
	207	หลังวินรถตู้หมู่บ้านบัวทอง (ซอย 8)	10	บางรักพัฒนา	บางบัวทอง	1	เทศบาลเมืองบางรักพัฒนา	
	208	หมู่บ้านมิตรประชา	11	บางรักพัฒนา	บางบัวทอง	1	เทศบาลเมืองบางรักพัฒนา	

ลำดับ	ประเภทอุปกรณ์ไฟฟ้า ระวาง/ระบบแจ้ง เตือนภัย (ที่ไม่ใช่ของ ศูนย์เตือนภัยพิบัติ แห่งชาติ ปก.)		สถานที่ติดตั้ง				จำนวน	หน่วยงานรับผิดชอบ	ผู้ประสานงาน/ ผู้รับผิดชอบ เบอร์โทรศัพท์
			บ้าน/ชุมชน	หมู่ที่	ตำบล	อำเภอ			
ตามสาย	หอกระจายข่าว/เสียง	209	กลางหมู่บ้านรีเจนซี	11	บางรักพัฒนา	บางบัวทอง	1	เทศบาลเมืองบางรักพัฒนา	
		210	ศูนย์ฝึกศึกษากาพฯ หมู่บ้าน รัตนานิเบศร์	12	บางรักพัฒนา	บางบัวทอง	1	เทศบาลเมืองบางรักพัฒนา	
		211	หมู่บ้านรัตนานิเบศร์ (ปาก ซอย 4/3)	13	บางรักพัฒนา	บางบัวทอง	1	เทศบาลเมืองบางรักพัฒนา	
		212	สโมสรหมู่บ้านกฤษดานคร 10	14	บางรักพัฒนา	บางบัวทอง	1	เทศบาลเมืองบางรักพัฒนา	
		213	ทางเชื่อมซอย 1 และ 2 หมู่บ้าน ช.รุ่งเรือง 5	15	บางรักพัฒนา	บางบัวทอง	1	เทศบาลเมืองบางรักพัฒนา	
		214	บ้านถนนรถ	1	ละหาร	บางบัวทอง	1	องค์การบริหารส่วนตำบลละหาร	
		215	บ้านสุเหร่าปากคลอง	2	ละหาร	บางบัวทอง	1	องค์การบริหารส่วนตำบลละหาร	
		216	บ้านเกาะลอย	3	ละหาร	บางบัวทอง	1	องค์การบริหารส่วนตำบลละหาร	
		217	บ้านเกาะดอน	4	ละหาร	บางบัวทอง	1	องค์การบริหารส่วนตำบลละหาร	
		218	บ้านลากค้อน	5	ละหาร	บางบัวทอง	1	องค์การบริหารส่วนตำบลละหาร	
		219	บ้านสุเหร่าลากค้อน	6	ละหาร	บางบัวทอง	1	องค์การบริหารส่วนตำบลละหาร	
		220	บ้านสุเหร่าแดง	7	ละหาร	บางบัวทอง	1	องค์การบริหารส่วนตำบลละหาร	
		221	บ้านสุเหร่าเขียว	8	ละหาร	บางบัวทอง	1	องค์การบริหารส่วนตำบลละหาร	
		222	บ้านคลองลำรี	9	ละหาร	บางบัวทอง	1	องค์การบริหารส่วนตำบลละหาร	
		223	มัสยิดนระภูตุลอิสลาห์	2	ละหาร	บางบัวทอง	1	องค์การบริหารส่วนตำบลละหาร	
224	มัสยิดนุ้รูลอิสลาม (สุเหร่า เขียว)	8	ละหาร	บางบัวทอง	1	องค์การบริหารส่วนตำบลละหาร			

ลำดับ	ประเภทอุปกรณ์ไฟฟ้า ระวาง/ระบบแจ้ง เตือนภัย (ที่ไม่ใช่ของ ศูนย์เตือนภัยพิบัติ แห่งชาติ ปภ.)	สถานที่ติดตั้ง				จำนวน	หน่วยงานรับผิดชอบ	ผู้ประสานงาน/ ผู้รับผิดชอบ เบอร์โทรศัพท์
		บ้าน/ชุมชน	หมู่ที่	ตำบล	อำเภอ			
หอกระจายข่าว/เสียง ตามสาย	225	มีสียิตดา รุ้อาปิติน	9	ละหาร	บางบัวทอง	1	องค์การบริหารส่วนตำบลละหาร	
	226	บ้านนางสาวยุพิน โภชนพันธ์	3	บางคูรัด	บางบัวทอง	1	เทศบาลเมืองบางคูรัด	
	227	ที่ทำการหมู่บ้านสิริธรรม	4	บางคูรัด	บางบัวทอง	1	เทศบาลเมืองบางคูรัด	
	228	สวนสาธารณะ มบ.พฤษภา 3	5	บางคูรัด	บางบัวทอง	1	เทศบาลเมืองบางคูรัด	
	229	สวนสาธารณะ มบ.บัวทอง 4	5	บางคูรัด	บางบัวทอง	1	เทศบาลเมืองบางคูรัด	
	230	บ้านป่าสงวค์ เต็มรัก	6	บางคูรัด	บางบัวทอง	1	เทศบาลเมืองบางคูรัด	
	231	บ้านนายมนัส รัตค้อย	7	บางคูรัด	บางบัวทอง	1	เทศบาลเมืองบางคูรัด	
	232	ศาลาเอนกประสงค์ ม.ร่มเงาไม้	8	บางคูรัด	บางบัวทอง	1	เทศบาลเมืองบางคูรัด	
	233	ที่ทำการผู้ใหญ่บ้าน หมู่ที่ 8	8	บางคูรัด	บางบัวทอง	1	เทศบาลเมืองบางคูรัด	
	234	บ้านนายทองสุข เกตุแยม	9	บางคูรัด	บางบัวทอง	1	เทศบาลเมืองบางคูรัด	
	235	ที่ทำการผู้ใหญ่บ้าน หมู่ที่ 10	10	บางคูรัด	บางบัวทอง	1	เทศบาลเมืองบางคูรัด	
	236	วัดบางไผ่	3	บางรักใหญ่	บางบัวทอง	1	เทศบาลเมืองบางบัวทอง	
	237	หมู่บ้านร่มโพธิ์ทอง 2	2	บางรักพัฒนา	บางบัวทอง	1	เทศบาลเมืองบางบัวทอง	
	238	ชุมชนหมู่บ้าน 1	1	ไทรน้อย	ไทรน้อย	1	อบต.ไทรน้อย	
	239	ชุมชนหมู่บ้าน 2	2	ไทรน้อย	ไทรน้อย	1	อบต.ไทรน้อย	
	240	ชุมชนหมู่บ้าน 3	3	ไทรน้อย	ไทรน้อย	1	อบต.ไทรน้อย	
	241	ชุมชนหมู่บ้าน 4	4	ไทรน้อย	ไทรน้อย	1	อบต.ไทรน้อย	
	242	ชุมชนหมู่บ้าน 5	5	ไทรน้อย	ไทรน้อย	1	อบต.ไทรน้อย	
	243	ชุมชนหมู่บ้าน 6	6	ไทรน้อย	ไทรน้อย	1	อบต.ไทรน้อย	
	244	ชุมชนหมู่บ้าน 7	7	ไทรน้อย	ไทรน้อย	1	อบต.ไทรน้อย	

ลำดับ	ประเภทอุปกรณ์ไฟฟ้า ระวาง/ระบบแจ้ง เตือนภัย (ที่ไม่ใช่ของ ศูนย์เตือนภัยพิบัติ แห่งชาติ ปภ.)	สถานที่ติดตั้ง				จำนวน	หน่วยงานรับผิดชอบ	ผู้ประสานงาน/ ผู้รับผิดชอบ เบอร์โทรศัพท์	
		บ้าน/ชุมชน	หมู่ที่	ตำบล	อำเภอ				
	หอกระจายข่าว/เสียง ตามสาย	245	ชุมชนหมู่บ้าน 8	8	ไทรน้อย	ไทรน้อย	1	อบต.ไทรน้อย	
		246	ชุมชนหมู่บ้าน 9	9	ไทรน้อย	ไทรน้อย	1	อบต.ไทรน้อย	
		247	ชุมชนหมู่บ้าน 10	10	ไทรน้อย	ไทรน้อย	1	อบต.ไทรน้อย	
		248	ชุมชนหมู่บ้าน 11	11	ไทรน้อย	ไทรน้อย	1	อบต.ไทรน้อย	
รวม		219 บ้าน/ชุมชน	-	17 ตำบล	6 อำเภอ	219	11 หน่วยงาน		
2	อื่นๆ (ระบุ).....	1	เสียงไร้สาย (ภายในเขต เทศบาล)	-	-	บางบัวทอง	80	เทศบาลเมืองบางบัวทอง	
		2	สถานีตรวจวัดคุณภาพน้ำ อัตโนมัติ วัดพิบูลทอง	-	วัดชโล	บางกรวย	1	สำนักงานสิ่งแวดล้อมภาคที่ 6	
		3	สถานีตรวจวัดคุณภาพน้ำ อัตโนมัติ โครงการพระยาบรรลือ	-	โสนลอย	บางบัวทอง	1	สำนักงานสิ่งแวดล้อมภาคที่ 6	
		4	สถานี ตรวจวัดค่าความเค็ม บริเวณทำน้ำวัดแดง	1	ไทรม้า	เมืองนนทบุรี	1	เทศบาลเมืองไทรม้า	
		5	สถานี ตรวจวัดค่าความเค็ม บริเวณปากคลองบางก้าลัง	2	ไทรม้า	เมืองนนทบุรี	1	เทศบาลเมืองไทรม้า	
		6	สถานี ตรวจวัดค่าความเค็ม บริเวณใต้สะพานพระนั่งเกล้า	3	ไทรม้า	เมืองนนทบุรี	1	เทศบาลเมืองไทรม้า	
		7	สถานี ตรวจวัดค่าความเค็ม บริเวณทำน้ำวัดไทรม้าเหนือ	4	ไทรม้า	เมืองนนทบุรี	1	เทศบาลเมืองไทรม้า	

ลำดับ	ประเภทอุปกรณ์ไฟฟ้า ระวาง/ระบบแจ้ง เตือนภัย (ที่ไม่ใช่ของ ศูนย์เตือนภัยพิบัติ แห่งชาติ ปก.)	สถานที่ติดตั้ง				จำนวน	หน่วยงานรับผิดชอบ	ผู้ประสานงาน/ ผู้รับผิดชอบ เบอร์โทรศัพท์
		บ้าน/ชุมชน	หมู่ที่	ตำบล	อำเภอ			
อื่นๆ (ระบุ).....	8	สถานี ตรวจวัดค่าความเค็ม บริเวณปากคลองอ้อม	5	ไทรม้า	เมืองนนทบุรี	1	เทศบาลเมืองไทรม้า	
	9	สถานี ตรวจวัดค่าความเค็ม บริเวณโป๊ะเรือท่ายายเทียม	6	ไทรม้า	เมืองนนทบุรี	1	เทศบาลเมืองไทรม้า	
	10	เครื่อง สัญญาณเสียงมือหมุน	2	บางรักน้อย	เมืองนนทบุรี	1	อบต.บางรักน้อย	
	11	รถประชาสัมพันธ์	2	บางรักน้อย	เมืองนนทบุรี	1	อบต.บางรักน้อย	
	12	รถตรวจการณ์	2	บางรักน้อย	เมืองนนทบุรี	2	อบต.บางรักน้อย	
	13	ป้ายไฟวิ่ง LED ประชาสัมพันธ์ บริเวณบางไผ่ซอย 21	1	บางไผ่	เมืองนนทบุรี	1	องค์การบริหารส่วนตำบลบาง ไผ่	
	14	ป้ายไฟวิ่ง LED ประชาสัมพันธ์ บริเวณปากทางเข้าวัดสังฆทาน	2	บางไผ่	เมืองนนทบุรี	1	องค์การบริหารส่วนตำบลบาง ไผ่	
	15	ป้ายไฟวิ่ง LED ประชาสัมพันธ์ บริเวณหน้าโรงแรมเดอะริช	3	บางไผ่	เมืองนนทบุรี	1	องค์การบริหารส่วนตำบลบาง ไผ่	
	16	ป้ายไฟวิ่ง LED ประชาสัมพันธ์ บริเวณท่าเรือวัดตึก	4	บางไผ่	เมืองนนทบุรี	1	องค์การบริหารส่วนตำบลบาง ไผ่	
	17	ป้ายไฟวิ่ง LED ประชาสัมพันธ์ บริเวณท่าเรือวัดค้างคาว	4	บางไผ่	เมืองนนทบุรี	1	องค์การบริหารส่วนตำบลบาง ไผ่	
18	ป้ายไฟวิ่ง LED ประชาสัมพันธ์ บริเวณสามแยกวัดทองนาปรัง	5	บางไผ่	เมืองนนทบุรี	1	องค์การบริหารส่วนตำบลบางไผ่		

ลำดับ	ประเภทอุปกรณ์ไฟฟ้า ระวาง/ระบบแจ้ง เตือนภัย (ที่ไม่ใช่ของ ศูนย์เตือนภัยพิบัติ แห่งชาติ ปภ.)	สถานที่ติดตั้ง				จำนวน	หน่วยงานรับผิดชอบ	ผู้ประสานงาน/ ผู้รับผิดชอบ เบอร์โทรศัพท์
		บ้าน/ชุมชน	หมู่ที่	ตำบล	อำเภอ			
อื่นๆ (ระบุ).....	19	ป้ายไฟวิ่ง LED ประชาสัมพันธ์ หน้าอบต.บางกร่าง	9	บางกร่าง	เมืองนนทบุรี	1	ทม.บางกร่าง	
	20	ป้ายไฟวิ่ง LED ประชาสัมพันธ์ แยกสนามบินน้ำ	-	ท่าทราย	เมืองนนทบุรี	2	ทน.นนทบุรี (สำนักการช่าง)	
	21	ป้ายไฟวิ่ง LED ประชาสัมพันธ์ แยกติวานนท์	-	ตลาดขวัญ	เมืองนนทบุรี	1	ทน.นนทบุรี (สำนักการช่าง)	
	22	ป้ายไฟวิ่ง LED ประชาสัมพันธ์ แยกแคลาย 2 ฝั่ง	-	บางกระสอบ	เมืองนนทบุรี	1	ทน.นนทบุรี (สำนักการช่าง)	
	23	ป้ายไฟวิ่ง LED ประชาสัมพันธ์ แยกศรีพรสวรรค์	-	สวนใหญ่	เมืองนนทบุรี	1	ทน.นนทบุรี (สำนักการช่าง)	
	24	ป้ายไฟวิ่ง LED ประชาสัมพันธ์ แยกพงษ์เพชร	-	บางเขน	เมืองนนทบุรี	1	ทน.นนทบุรี (สำนักการช่าง)	
	25	ป้ายไฟวิ่ง LED ประชาสัมพันธ์ ทำนายนนทบุรี	-	สวนใหญ่	เมืองนนทบุรี	1	ทน.นนทบุรี (สำนักการช่าง)	
	26	ป้ายไฟวิ่ง LED ประชาสัมพันธ์ แยกกองน้ำมันเชื้อเพลิง	-	ท่าทราย	เมืองนนทบุรี	1	ทน.นนทบุรี (สำนักการช่าง)	
	27	ป้ายไฟวิ่ง LED ประชาสัมพันธ์ สี่แยกพระราม 5	-	สวนใหญ่	เมืองนนทบุรี	1	ทน.นนทบุรี (สำนักการช่าง)	
รวม		27 บ้าน/ชุมชน	-	12 ตำบล	2 อำเภอ	108	7 หน่วยงาน	

ภาคผนวก จ

บัญชีเครื่องจักรกล ยานพาหนะ เครื่องมืออุปกรณ์ ในการป้องกันและบรรเทาสาธารณภัย

พื้นที่	หน่วยงาน	เรือ					รถกู้ภัย	รถบรรทุก	เครื่องจักรกล	อุปกรณ์กู้ภัย	รวม	ผู้รับผิดชอบ (เบอร์โทร)			
		ท้องแบน	ยาง	ดับเพลิง	ตรวจการณ์	ระดับเพลิง									
อ.เมือง	๑. เทศบาลนครนนทบุรี	๑	-	-	-	๑	ค	-	-	๕	ค	๑๒-๕๕๙๐๔๘๙			
	๒. เทศบาลเมืองบางศรีเมือง	-	-	-	-	๖	๑	-	-	๙	-	๗๑			
	๓. เทศบาลเมืองไทรมา	-	-	-	-	๙	-	๑	๑	-	-	นายศุภชัย ๐๙๒๒๔๗๘๔๓๒			
	๔. องค์การบริหารส่วนตำบล บางรักน้อย	-	-	-	-	๓	-	๑	-	-	-	๕๑	๐๘๙-๙๒๐๓๐๑๐		
	๕. ทม.บางกร่าง	-	-	๑	๑	-	-	๑	๑	๑	-	-	๕๔		
	๖. องค์การบริหารส่วนตำบลบางไม้	-	-	-	-	๑	-	๑	-	-	-	-	๑๒๓		
อ.ปากเกร็ด	๑. เทศบาลนครปากเกร็ด	๓	-	-	๖	๒๑	๒	๑	๒	๒๓	๙	๒๐	๑	๑๗๖	
	๒. เทศบาลตำบลบางพลี	-	-	-	-	๑	-	-	-	-	-	-	-	๑๓	นายภานุพันธ์ ๐๘๒-๐๕๓๑๙๓๓
	๓. องค์การบริหารส่วนตำบล เกาะเกร็ด	-	-	๑	-	๑	-	-	-	-	-	-	-	๕๔	ปลัด อบต. ๐๒-๕๘๓๙๕๔๔
	๔. องค์การบริหารส่วนตำบล คลองข่อย	๒๘	-	-	-	๑	-	-	๙	-	-	-	-	๑๔๖	จสต.มานพ ๐๘๕-๔๘๑๑๘๙๗
อ.ปากเกร็ด	๕. องค์การบริหารส่วนตำบล	-	-	-	-	-	๑	๓	๑	-	-	-	-	๒๑	

พื้นที่	หน่วยงาน	เรือ				รถกู้ภัย	รถบรรทุก	เครื่องจักรกล	อุปกรณ์กู้ภัย	รวม	ผู้รับผิดชอบ (เบอร์โทร)																					
		ห้องเบน ยาง	ดับเพลิง	ตรวจการณ์	รถดับเพลิง																											
	คลองพระอุดม					เครื่องดับเพลิงแบบทบาทาม	เอกอนกประสงค์	เคลื่อนที่เร็ว	รถพยาบาล	ปั๊ม	๖ - ๑๐ ล้อ	ท้าย ๖ - ๑๐ ล้อ	น้ำ ๖ - ๑๐ ล้อ	รถแทรกเตอร์	รถแทรกเตอร์	แบคโฮ	รถบดอัด	รถตักหน้าชุดหลัง	เครื่องสูบน้ำ	อื่นๆ	เครื่องรับ - ส่งวิทยุ	ชุดตัดแก๊ส	เสื้อชูชีพ	เครื่องช่วยหายใจ	ชุดป้องกันสารเคมี	เครื่องตัด/่าง	เครื่องขุดเจาะ	ชุดแผนเพลิง	เครื่องกำเนิดไฟฟ้า			
	๖. องค์การบริหารส่วนตำบล ท่าอิฐ	-	-	-	-				๑										๑			๑								๓	คุณณฤฎ์ ๐๒-๕๘๕๘๒๕๗	
	๗. องค์การบริหารส่วนตำบล บางตะไนย์	๑	-	-	๕					๙												๓								๑๘	คุณอัญชลี ๐๘๖-๓๓๕๕๗๖๖	
	๘. องค์การบริหารส่วนตำบล อ้อมเกร็ด	๑๐	-	-	-					๙																		๒		๒๓	งานป้องกัน	
อ.บางบัวทอง	๑. เทศบาลเมืองบางบัวทอง	๓	๒	-	๑	๕													๑๔			๒๐		๕๐						๑๐๘	จ.อ. สุพจน์ ๐๘๙-๑๒๗๘๕๕๘	
	๒. เทศบาลเมืองพิมลราช	๙	-	-	๓	๑																๑								๒๘		
	๓. เทศบาลเมืองบางคูรัด	๒	๑๐	๒	๑	๓๒๔																๓๒								๓๘๖	พ.จ.อ. คมกริช	
	๔. เทศบาลเมืองบางรักพัฒนา	๗๗	-	-	๕																	๑๐								๒๑๑	นายณัฐสิทธิ์ ๐๘๙-๒๘๒๘๔๒๒	
	๕. องค์การบริหารส่วนตำบล บางบัวทอง	๒	-	-		๑																๑๔		๙					๓	๑	๕๖	คุณสิงหา ๐๘๗-๑๑๔๔๓๙๒
	๖. องค์การบริหารส่วนตำบล บางรักใหญ่	-	-	-	-	๒																								๒๒	๐๘๙-๐๘๕๒๕๐๔	
	๗. องค์การบริหารส่วนตำบล ละหาร	-	-	-	-																									๕๔	๐๒-๑๕๗๐๑๑๖ ถือ ๑๒๓	
อ.บางบัวทอง	๘. องค์การบริหารส่วนตำบลลำโพ	-	-	-	-	๑																								๓		

พื้นที่	หน่วยงาน	เรือ					รถกู้ภัย	รถบรรทุก	เครื่องจักรกล	อุปกรณ์กู้ภัย	รวม	ผู้รับผิดชอบ (เบอร์โทร)
		ห้องเบน ยาง	ดับเพลิง	ตรวจการณัม	รถดับเพลิง	เครื่องดับเพลิงแบบทาบตาม						
อ.บางกรวย	๑. เทศบาลเมืองบางกรวย	๑	-	๑	-	๙	๙	๕	เครื่องดับเพลิงแบบทาบตาม	๕	๑๓๕	นายมาโนช
	๒. เทศบาลตำบลปลายบาง	๕	-	-	-	๕	-	-	รถดับเพลิง	๖๙	นางรชยา ๐๘๔-๒๔๖๕๑๕๔	
	๓. เทศบาลตำบลศาลากลาง	๙	-	-	-	๑๑	-	-	รถดับเพลิง	๕๙	นายวิเชษฐ์	
	๔. เทศบาลตำบลบางสีทอง	๑	-	-	-	๑	-	-	รถดับเพลิง	๓๐	๐๙๕-๙๔๖๒๖๖๖	
	๕. องค์การบริหารส่วนตำบล บางขุน	๕	๑	๑	-	๕	-	-	รถดับเพลิง	๕๖	๐๘๑-๙๑๑๓๘๐	
	๖. องค์การบริหารส่วนตำบล บางขุนทอง	-	-	-	-	๑	-	-	รถดับเพลิง	๓๑	๐๙๖-๘๘๙๐๓๓	
	๗. องค์การบริหารส่วนตำบล มหาสวัสดิ์	๓	-	-	-	๑	-	-	รถดับเพลิง	๒๑	๐-๒๔๔๗-๖๕๐๑	
อ.บางใหญ่	๑. เทศบาลเมืองบางแม่นาง	-	-	-	-	๕	-	-	รถดับเพลิง	๕๐	นายสมนึก	
	๒. เทศบาลตำบลบางม่วง	-	-	๑	-	๑	-	-	รถดับเพลิง	๘		
	๓. เทศบาลตำบลบางใหญ่	๑	-	-	-	๑	๑	-	รถดับเพลิง	๓๕		
	๔. เทศบาลตำบลบ้านบางม่วง	๑	-	-	-	๑	๑	-	รถดับเพลิง	๑๘		
	๕. เทศบาลตำบลบางเลน	๑	-	๑	-	๑	๑	-	รถดับเพลิง	๗๐	จำเอกกุลพงศ์ ๐๒-๕๕๕๖๖๖๔	
	๖. เทศบาลตำบลเสาธงหิน	๕	-	-	-	๙	-	-	รถดับเพลิง	๘๐	คุณกุลยาวัลย์ ๐๘๑-๔๒๒๗๔๒๕	
อ.บางใหญ่	๗. องค์การบริหารส่วนตำบล	-	-	-	-	๑	-	-	รถดับเพลิง	๓๙	งานป้องกัน	

พื้นที่	หน่วยงาน	เรือ				รถกู้ภัย	รถบรรทุก	เครื่องจักรกล	อุปกรณ์กู้ภัย	รวม	ผู้รับผิดชอบ (เบอร์โทร)																			
		ท้องแบน ยาง	ดับเพลิง	ตรวจการณ์	รถดับเพลิง																									
	บางใหญ่					เครื่องดับเพลิงแบบทบาทาม																								
	๘. องค์การบริหารส่วนตำบล บ้านใหม่	-	-	-	๑	เอกอภประสงค์	เคื่องที่เร็ว	รถพยาบาล	ปั๊ม	๖ - ๑๐ ล้อ	พท้าย ๖ - ๑๐ ล้อ	น้ำ ๖ - ๑๐ ล้อ	รถแทรกเตอร์	รถแทรกเตอร์	แบคโฮ	รถบดอัด	รถตัดหญ้าตัดหลัง	เครื่องสูบน้ำ	อื่นๆ	เครื่องรับ - ส่งวิทยุ	ชุดตัดแก๊ส	เสื้อชูชีพ	เครื่องช่วยหายใจ	ชุดป้องกันสารเคมี	เครื่องตัด/ถ่าง	เครื่องขุดเจาะ	ชุดงมเพลิง	เครื่องกำเนิดไฟฟ้า	๑๘	งานป้องกันฯ
อ.ไทรน้อย	๑. เทศบาลตำบลไทรน้อย	๑	-	-	-	-	-	๕	๕	-	๑	๓	๑	๑	๑	-	-	๑	๑	-	๑	-	-	-	-	-	๖	๒	๒๓	คุณอภิชาติ ๐๘๙-๐๒๒๘๙๘
	๒. องค์การบริหารส่วนตำบล ขุนศรี	๕	-	-	-	๑	-	-	๕	-	-	-	-	-	-	-	-	๓	-	-	๖	-	-	-	-	-	-	๒	๒๕	งานป้องกันฯ ๐๘๓-๘๑๐๑๖๓๕
	๓. องค์การบริหารส่วนตำบล คลองขวาง	๑	-	-	๑	-	-	-	๕	-	-	-	-	-	-	-	-	-	-	-	๑	-	-	-	-	-	-	๖	๖	๐๒-๑๙๐๕๕๓๖
	๔. องค์การบริหารส่วนตำบล ทิววัฒนา	๑	-	-	๑	-	-	-	-	-	-	-	-	-	-	-	-	-	-	-	-	-	-	-	-	-	-	๓	๓	๐๒-๙๒๓๗๔๑๕
	๕. องค์การบริหารส่วนตำบล ไทรน้อย	๕	-	๕	๑	-	-	๑	-	๑	๑	-	-	-	-	-	-	๕	-	-	๑๖	-	๓๐	-	-	-	-	๘๐	๘๐	คุณปรีชา ๐๘๑-๑๗๖๗๐๓๐
	๖. องค์การบริหารส่วนตำบล ไทรใหญ่	๕	๑	-	-	๑	-	-	๑	๑	-	-	-	-	-	-	๑	๓	-	-	๑๐	-	๕	๒	-	-	-	๓๑	๓๑	งานป้องกันฯ ๐๘๗-๓๔๑๒๙๗๒
	๗. องค์การบริหารส่วนตำบล ราษฎร์นิยม	๓	-	-	-	๑	-	-	๒	-	-	-	-	-	-	-	-	-	-	-	๑	-	-	-	๑	-	-	๒๓	๒๓	
	๘. องค์การบริหารส่วนตำบล หนองเพรางาย	๑	-	-	-	-	-	-	-	-	-	-	-	-	-	-	-	๑	-	-	-	-	-	-	-	-	-	๕	๕	คุณไชยันต์ ๐๒-๙๒๗๖๙๖๕

บัญชีเครื่องจักรกล ยานพาหนะในการดับเพลิง

อำเภอเมืองนนทบุรี

เทศบาลนครนนทบุรี

๑. รถยนต์บรรทุกน้ำดับเพลิง ๒,๐๐๐ ลิตร จำนวน ๓ คัน
๒. รถยนต์บรรทุกน้ำดับเพลิง ๖,๐๐๐ ลิตร จำนวน ๘ คัน
๓. รถยนต์บรรทุกน้ำดับเพลิง ๑๐,๐๐๐ ลิตร จำนวน ๒ คัน
๔. รถยนต์บรรทุกน้ำดับเพลิง ๑๒,๐๐๐ ลิตร จำนวน ๒ คัน
๕. รถยนต์ดับเพลิงและกู้ภัยชนิดมีบันไดเลื่อนอัตโนมัติ ๓๐ เมตร จำนวน ๑ คัน
๖. รถยนต์ดับเพลิงและกู้ภัยชนิดมีบันไดเลื่อนอัตโนมัติ ๕๓ เมตร จำนวน ๑ คัน
๗. รถดับเพลิงชนิดหอน้ำ ขนาดความสูง ๗๒ เมตร จำนวน ๑ คัน
๘. รถยนต์ดับเพลิงชนิดโฟมและเคมี จำนวน ๑ คัน ๒๐๐ ลิตร

เทศบาลเมืองไทรมา

๑. รถบรรทุกน้ำ ขนาด ๑๒,๐๐๐ ลิตร จำนวน ๒ คัน
๒. รถบรรทุกน้ำ ขนาด ๖,๐๐๐ ลิตร จำนวน ๓ คัน
๓. รถโฟมขนาด ๔,๐๐๐ ลิตร จำนวน ๑ คัน
๔. รถบันไดดับเพลิง ความสูง ๑๘ เมตร จำนวน ๑ คัน
๕. รถโฟมขนาด ๖,๐๐๐ ลิตร จำนวน ๑ คัน
๖. รถดับเพลิงขนาด ๔,๐๐๐ ลิตร จำนวน ๑ คัน

เทศบาลเมืองบางศรีเมือง

๑. รถบรรทุกน้ำดับเพลิงขนาด ๕,๐๐๐ ลิตรจำนวน ๒ คัน
- ๒.รถบรรทุกน้ำดับเพลิงขนาด๖,๐๐๐ ลิตรจำนวน๒คัน
- ๓.รถบรรทุกน้ำดับเพลิง ๕,๐๐๐ ลิตรพร้อมกระเช้ากู้ภัยเอนกประสงค์ความสูง ๑๘ เมตรจำนวน๑ คัน

เทศบาลเมืองบางกร่าง

๑. รถบรรทุกน้ำ ๘,๐๐๐ ลิตร จำนวน๑ คัน

อบต.บางไผ่

๑. รถน้ำดับเพลิง ขนาด ๘,๐๐๐ ลิตร ๒ คัน
๒. รถน้ำดับเพลิง ขนาด ๖,๐๐๐ ลิตร ๑ คัน

อบต.บางรักน้อย

๑. รถบรรทุกน้ำ ขนาด ๖,๐๐๐ ลิตร จำนวน ๒ คัน
๒. รถบรรทุกน้ำ ขนาด ๔,๐๐๐ ลิตร จำนวน ๑ คัน
๓. รถบรรทุกน้ำ ขนาด ๒,๐๐๐ ลิตร จำนวน ๑ คัน

อำเภอปากเกร็ด

เทศบาลนครปากเกร็ด

๑. รถยนต์ดับเพลิงชนิดบันไดเลื่อนความสูง ๑๘ เมตร จำนวน ๑ คัน
๒. รถยนต์ดับเพลิงกู้ภัยสำหรับอาคารสูงชนิดบันไดเลื่อนความสูง ๕๒ เมตร จำนวน ๑ คัน
๓. รถยนต์ดับเพลิงกู้ภัยอเนกประสงค์ขนาดใหญ่ น้ำ ๒,๐๐๐ ลิตร จำนวน ๑ คัน
๔. รถยนต์ดับเพลิงระบบผสมโฟมพร้อมเครื่องพ่นหมอกน้ำ ๔,๐๐๐ ลิตร โฟม ๔๐๐ ลิตร จำนวน ๑ คัน
๕. รถยนต์ดับเพลิงโฟมเคมี น้ำ ๒,๐๐๐ ลิตร โฟม ๒,๐๐๐ ลิตร จำนวน ๑ คัน
๖. รถยนต์ดับเพลิง ๖,๐๐๐ ลิตร จำนวน ๒ คัน
๗. รถยนต์ดับเพลิง ๔,๐๐๐ ลิตร จำนวน ๑ คัน
๘. รถยนต์ดับเพลิง ๓,๐๐๐ ลิตร โฟม ๒๐๐ ลิตร จำนวน ๔ คัน
๙. รถบรรทุกน้ำขนาด ๖,๐๐๐ ลิตร จำนวน ๓ คัน
๑๐. รถบรรทุกน้ำขนาด ๖,๐๐๐ ลิตร โฟม ๔๐๐ ลิตร จำนวน ๑ คัน
๑๑. รถบรรทุกน้ำขนาด ๑๐,๐๐๐ ลิตร จำนวน ๘ คัน
๑๒. รถบรรทุกน้ำขนาด ๑๒,๐๐๐ ลิตร จำนวน ๑ คัน
๑๓. โฟมดับเพลิงในสต็อก จำนวน ๑,๐๐๐ ลิตร

เทศบาลตำบลบางพลับ

๑. รถบรรทุกน้ำ ขนาด ๖,๐๐๐ ลิตร จำนวน ๑ คัน
๒. รถบรรทุกน้ำขนาด ๑๐,๐๐๐ ลิตร จำนวน ๑ คัน

อบต.คลองพระอุดม

๑. รถยนต์ดับเพลิง อาคาร ๑ คัน
๒. โฟมดับเพลิง จำนวน ๕๐๐ ลิตร

อบต.บางตะไนย์

๑. รถบรรทุกน้ำขนาด ๖๐๐๐ ลิตร จำนวน ๑ คัน

อบต. คลองข่อย

๑. รถบรรทุกน้ำ ๖๐๐๐ลิตร จำนวน ๑คัน
๒. รถบรรทุกน้ำ ๑๒๐๐๐ ลิตร จำนวน ๑คัน
๓. รถดับเพลิงชนิดโฟม ๑๒๐๐๐ ลิตร จำนวน ๑ คัน

อำเภอบางใหญ่

เทศบาลเมืองบางแม่นาง

๑. รถบรรทุกน้ำขนาด ๑๒,๐๐๐ ลิตร จำนวน ๑ คัน
๒. รถบรรทุกน้ำขนาด ๖,๐๐๐ ลิตร จำนวน ๑ คัน
๓. รถดับเพลิงขนาด ๑๒,๐๐๐ ลิตร จำนวน ๑ คัน
๔. รถดับเพลิงขนาด ๖,๐๐๐ ลิตร จำนวน ๑ คัน
๕. รถดับเพลิงขนาด ๒,๐๐๐ ลิตร จำนวน ๑ คัน

เทศบาลตำบลเสาธงหิน

๑. รถยนต์ดับเพลิงชนิดหอน้ำ พร้อมบันได ความสูง ๓๗ เมตร จำนวน ๑ คัน
๒. รถยนต์ดับเพลิงติดตั้งกระเช้ากัญญ์ ความสูง ๑๘ เมตร ขนาด ๒,๐๐๐ ลิตร จำนวน ๑ คัน
๓. รถยนต์ดับเพลิง ขนาด ๑๒,๐๐๐ ลิตร จำนวน ๑ คัน
๔. รถยนต์ดับเพลิง ขนาด ๖,๐๐๐ ลิตร จำนวน ๑ คัน
๕. รถยนต์ดับเพลิง ขนาด ๖,๐๐๐ ลิตร จำนวน ๑ คัน

เทศบาลตำบลบ้านบางม่วง

๑. รถบรรทุกน้ำขนาด ๘,๐๐๐ ลิตร จำนวน ๑ คัน
๒. รถบรรทุกน้ำขนาด ๔,๐๐๐ ลิตร จำนวน ๑ คัน
๓. รถดับเพลิงขนาด ๔,๐๐๐ ลิตร จำนวน ๑ คัน
๔. รถกระเช้าดับเพลิง ความสูง ๑๒ เมตร จำนวน ๑ คัน

เทศบาลตำบลบางใหญ่

๑. รถยนต์ดับเพลิงชนิดบันไดเลื่อนความสูง๑๕.... เมตร จำนวน.....๑.....คัน
๒. รถยนต์ดับเพลิงขนาด๖,๐๐๐..... ลิตร จำนวน.....๒.....คัน
๓. รถบรรทุกน้ำขนาด.....๑๒,๐๐๐.....ลิตร จำนวน.....๑.....คัน

เทศบาลตำบลบางม่วง

๑. รถบรรทุกน้ำขนาด.....๖,๐๐๐.....ลิตร จำนวน.....๒.....คัน

เทศบาลตำบลบางเลน

๑. รถบรรทุกน้ำขนาด ๖,๐๐๐ ลิตร จำนวน ๑ คัน
๒. รถดับเพลิง ขนาด ๖,๐๐๐ ลิตร จำนวน ๑ คัน (โฟม ๕๐๐ ลิตร)

อบต.บางใหญ่

๑. รถบรรทุกน้ำ ๘,๐๐๐ ลิตร จำนวน ๑ คัน
๒. รถบรรทุกน้ำ ๑๒,๐๐๐ ลิตร จำนวน ๑ คัน

อบต.บ้านใหม่

๑. รถบรรทุกน้ำขนาด ๗,๐๐๐ ลิตร จำนวน ๑ คัน
๒. รถบรรทุกน้ำขนาด ๑๒,๐๐๐ ลิตร จำนวน ๑ คัน

อำเภอบางกรวย

เทศบาลเมืองบางกรวย

๑. รถยนต์ดับเพลิงชนิดบันไดเลื่อนความสูง๑๘.... เมตร จำนวน.....๑.....คัน
๒. รถยนต์ดับเพลิงขนาด๖,๐๐๐..... ลิตร จำนวน.....๒.....คัน
๓. รถยนต์ดับเพลิงขนาด๔,๐๐๐..... ลิตร จำนวน.....๑.....คัน
๔. รถบรรทุกน้ำขนาด.....๑๒,๐๐๐.....ลิตร จำนวน.....๒.....คัน
๕. รถบรรทุกน้ำขนาด.....๖,๐๐๐.....ลิตร จำนวน.....๑.....คัน

เทศบาลตำบลศาลากลาง

๑. รถบรรทุกน้ำ ขนาด ๖,๐๐๐ ลิตร จำนวน ๑ คัน
๒. รถบรรทุกน้ำขนาด ๑๒,๐๐๐ ลิตร จำนวน ๑ คัน

เทศบาลตำบลปลายบาง

๑. รถดับเพลิง ๑๐ ล้อขนาด ๑๒,๐๐๐ ลิตร จำนวน ๑ คัน
๒. รถดับเพลิง ๖ ล้อขนาด ๖,๐๐๐ ลิตร จำนวน ๑ คัน
๓. รถน้ำเอนกประสงค์ ๖ ล้อขนาด ๖,๐๐๐ ลิตร จำนวน ๒ คัน

เทศบาลตำบลบางสีทอง

๑. รถยนต์ดับเพลิง (โฟม๔๐๐ลิตร) ขนาด ๕,๕๐๐ ลิตร จำนวน๑....คัน
๒. รถบรรทุกน้ำ ขนาด.....๖,๐๐๐...ลิตร จำนวน.....๑.....คัน

อบต.มหาสวัสดิ์

- ๑.รถบรรทุกน้ำขนาด ๖,๐๐๐ ลิตร จำนวน ๑ คัน
- ๒.รถบรรทุกน้ำขนาด ๔,๐๐๐ ลิตร จำนวน ๑ คัน

อบต.บางขุนทอง

๑. รถบรรทุกน้ำขนาด ๖,๐๐๐ ลิตร จำนวน ๑ คัน

อบต.บางขนุน

- ๑.รถบรรทุกน้ำขนาด ๖,๐๐๐ ลิตร จำนวน ๑ คัน
- ๒.รถดับเพลิง ขนาด ๖,๐๐๐ ลิตร จำนวน ๑ คัน (โฟม ๕๐๐ ลิตร)
- ๓.รถดับเพลิง ขนาด ๔,๐๐๐ ลิตร จำนวน ๑ คัน

อำเภอบางบัวทอง

เทศบาลเมืองบางบัวทอง

๑. รถดับเพลิง+กระเช้าความสูง ๑๕ เมตร ๗๐๐๐ ลิตร จำนวน ๑ คัน
๒. รถดับเพลิง ๑๐ล้อ พร้อมโฟม๑๐,๐๐๐ลิตร จำนวน ๒คัน
๓. รถดับเพลิง ๖,๐๐๐ลิตร ๖ ล้อจำนวน ๑คัน
๔. รถกู้ภัยพร้อมอุปกรณ์ ๖ ล้อจำนวน ๑คัน
๕. รถไฟฟ้าส่องสว่าง ๔ ล้อจำนวน ๑คัน
๖. รถบรรทุกน้ำ ๑๐ ล้อ ๑๐๐๐๐ ลิตรจำนวน ๑คัน
๗. รถบรรทุกน้ำ ๖ ล้อ ๖๐๐๐ ลิตรจำนวน ๒ คัน

เทศบาลเมืองใหม่บางบัวทอง

๑. รถดับเพลิงอเนกประสงค์ บรรจุน้ำ ๑๒,๐๐๐ ลิตร จำนวน ๒ คัน
๒. รถดับเพลิงติดตั้งกระเช้ากู้ภัยความสูง ๑๕ เมตร บรรจุน้ำ ๔๐๐๐ ลิตร ๑ คัน
๓. รถดับเพลิง บรรจุน้ำ ๖๐๐๐ ลิตร ๑ คัน
๔. โฟม จำนวน ๒๐๐ ลิตร
๕. รถกู้ภัยอเนกประสงค์ บรรจุน้ำ ๗๐๐ ลิตร

เทศบาลเมืองพิมลราช

๑. รถยนต์ดับเพลิงกู้ภัย ชนิด ๔ ล้อ ขนาด ๑,๐๐๐ ลิตร พร้อมเครื่องหาบหาม จำนวน ๑ คัน
๒. รถบรรทุกน้ำ ชนิด ๖ ล้อ ขนาด ๖,๐๐๐ ลิตร จำนวน ๒ คัน
๓. รถบรรทุกน้ำ ชนิด ๖ ล้อ ขนาด ๘,๐๐๐ ลิตร จำนวน ๑ คัน
๔. รถยนต์ดับเพลิงกู้ภัย ชนิด ๑๐ ล้อ ขนาด ๑๒,๐๐๐ ลิตร และขนาดถังโฟม ๕๐๐ ลิตร จำนวน ๑ คัน

เทศบาลเมืองบางรักพัฒนา

๑. รถยนต์ดับเพลิงชนิดกระเช้า ความสูง ๑๒ เมตร บรรจุน้ำ ๘,๐๐๐ ลิตร และบรรจุชนิดโฟม ๔๐๐ ลิตร จำนวน ๑ คัน
๒. รถยนต์ดับเพลิงชนิดโฟม ๔๐๐ ลิตร บรรจุน้ำ ๖,๐๐๐ ลิตร จำนวน ๒ คัน

เทศบาลเมืองบางคูรัด

๑. รถดับเพลิง ๑๐ ล้อ ขนาด ๑๒,๐๐๐ลิตร จำนวน ๑ คัน
๒. รถน้ำเอนกประสงค์ ๖ ล้อ ขนาด๖,๐๐๐ลิตร จำนวน ๒ คัน

อบต.ละหาร

๑. รถบรรทุกน้ำ ขนาด ๖๐๐๐ ลิตร จำนวน ๓ คัน
๒. รถบรรทุกน้ำ ขนาด ๑๒๐๐๐ ลิตร จำนวน ๑ คัน
๓. รถโฟม ขนาด ๑๐๐๐๐ ลิตร จำนวน ๑ คัน

อบต.ลำโพ

๑. รถบรรทุกน้ำ ขนาด ๖,๐๐๐ ลิตร จำนวน ๒ คัน
๒. รถบรรทุกน้ำ ขนาด ๔,๐๐๐ ลิตร จำนวน ๑ คัน

อบต.บางรักใหญ่

๑. รถบรรทุกน้ำขนาด ๖,๐๐๐ ลิตร จำนวน ๑ คัน
๒. รถบรรทุกน้ำขนาด ๔,๐๐๐ ลิตร จำนวน ๑ คัน

อำเภอไทรน้อย

เทศบาลตำบลไทรน้อย

๑. รถบรรทุกน้ำขนาด...๔,๐๐๐...ลิตร จำนวน.....๑.....คัน
๒. รถบรรทุกน้ำขนาด...๖,๐๐๐...ลิตร จำนวน.....๑.....คัน
๓. รถบรรทุกน้ำขนาด...๑๐,๐๐๐...ลิตร จำนวน.....๑.....คัน

อบต.ราษฎร์นิยม

๑. รถบรรทุกน้ำ ๖๐๐๐ ลิตร จำนวน ๑ คัน

อบต.ขุนศรี

๑. รถบรรทุกน้ำเอนกประสงค์ ๖,๐๐๐ ลิตร ๑ คัน
๒. รถดับเพลิง ๖,๐๐๐ ลิตร ๑ คัน

อบต.ทิววัฒนา

๑. รถบรรทุกน้ำขนาด...๖,๐๐๐...ลิตร จำนวน.....๑.....คัน

อบต.ไทรใหญ่

๑. รถบรรทุกน้ำขนาด.๕,๐๐๐. ลิตร จำนวน.....๑.....คัน
๒. รถบรรทุกน้ำขนาด.๑๒,๐๐๐. ลิตร จำนวน๑..... คัน

อบต.คลองขวาง

๑. รถบรรทุกน้ำขนาด...๖,๐๐๐...ลิตร จำนวน.....๑.....คัน
๒. รถบรรทุกน้ำดับเพลิง....๑๒,๐๐๐....ลิตร สามารถบรรจุโฟมได้ ๑,๐๐๐ ลิตร จำนวน.....๑.....คัน

อบต.ไทรน้อย

๑. รถบรรทุกน้ำขนาด...๖,๐๐๐...ลิตร จำนวน.....๑.....คัน
๒. รถบรรทุกน้ำขนาด...๑๒,๐๐๐...ลิตร จำนวน.....๑.....คัน

ข้อมูลจากองค์กรปกครองส่วนท้องถิ่น ณ วันที่ ๑๗ กันยายน ๒๕๖๗

บัญชีรายชื่อเครื่องจักรกลที่อยู่ในความรับผิดชอบของ
องค์การบริหารส่วนจังหวัดนนทบุรี ประจำปีงบประมาณ ๒๕๖๗

ลำดับที่	ยี่ห้อรถ	ประเภทของรถ	จำนวน	หมายเหตุ
๑	MITSUBISHI	รถดับเพลิง	๑	เครื่องจักรกล
๒	KOMATSU	รถเกรดเดอร์ GD ๖๑๑A	๑	
๓	CATERPILLAR	รถขุดดินตะขบ (ชนิดไฮดรอลิก) แบคโฮ	๒	
๔	VOLVO	รถขุดดินตะขบ (ขนาด ๑๒๐ แรงม้า) แบคโฮ		
๕	VOLVO	รถค้อเหล็ก (แบบสิ้นสื่อน)	๓	
๖	DYNAPAC	รถค้อเหล็กคู่		
๗	DYNAPAC	รถค้อยาง (ขนาด ๗ ล้อ)	๑	
๘	KOMATSU	รถค้อนหน้า-ขุดหลัง (แบบล้อยาง)		
๙	MITSUBISHI	รถแทรกเตอร์ (ตีนเป็ด)	๒	
๑๐	FARMER	รถแทรกเตอร์ (ฟาร์มแทรกเตอร์)		
๑๘		เครื่องสูบน้ำ (เครื่องชนิดดีเซล)	๑	
๑๙		เครื่องสูบน้ำดับเพลิง	๓	
๑๑	ISUZU	รถบรรทุกเครื่องจักรกล (ขนาด ๑๒ ล้อ แบบท้ายลาด)	๑	
๑๒	ISUZU	รถขนส่งบรรทุกน้ำ (แบบอเนกประสงค์)	๑	
๑๓	MITSUBISHI	รถบรรทุกเท้าย	๒	
๑๔	TOYOTA	รถบรรทุกเท้าย		
๑๕	HINO	รถบรรทุก ๖ ตัน แบบกระบะเหล็กเท้าย	๒	
๑๖	HINO	รถบรรทุก ๖ ตัน แบบกระบะเหล็ก (มีโครงหลังคา)	๑	
๑๗	MAZDA	รถบรรทุก (ดีเซล)	๑	
๒๐	POWER LINK	เครื่องกำเนิดกระแสไฟฟ้าสำรอง	๒	อุปกรณ์กู้ภัย

ภาคผนวก ฉ

บัญชีพนักงานดับเพลิงของรัฐ และอาสาสมัครดับเพลิง

ความเชี่ยวชาญ	ชื่อ - สกุล	สังกัดหน่วยงาน	หมายเลขโทรศัพท์	โทรศัพท์มือถือ
ด้านอัคคีภัย	๑. นายมนต์ชัย เกษะหมาก	เทศบาลนครนนทบุรี	๐-๒๕๕๘๙-๐๔๘๙	๐๘๑-๖๑๔-๙๗๕๘
	๒. จ.ท.อุดมชาติ ใจเพชร	เทศบาลนครนนทบุรี	๐-๒๕๕๘๙-๐๔๘๙	๐๙๘-๘๗๙-๙๖๑๑
	๓. นายกฤตวัฒน์ เสถียรกาล	เทศบาลนครนนทบุรี	๐-๒๕๕๘๙-๐๔๘๙	๐๖๔-๓๐๒-๙๖๘๒
	๔. นายอาณัฐพงษ์ สาคร	เทศบาลนครนนทบุรี	๐-๒๕๕๘๙-๐๔๘๙	๐๘๕-๘๒๐-๖๖๘๕
	๕. นายสนธิ จันทอง	เทศบาลเมืองบางศรีเมือง	๐-๒๔๔๗-๔๒๙๓	๐๘๕-๑๒๙-๗๔๙๑
	๖. นายบุญสม เล็กเผือก	เทศบาลเมืองบางกร่าง	๐-๒๔๙๗-๖๐๙๘	๐๘๖-๖๗๗-๘๗๙๗
	๗. นายสมยศ นักการ	อบต.บางรักน้อย	๐-๒๑๙๓-๔๕๑๕	๐๘๕-๙๒๐-๓๐๑๐
	๘. นายนิรันดร์ เปิดชั้น	เทศบาลนครปากเกร็ด	๐-๒๕๕๓-๐๕๘๐	๐๘๑-๔๐๕-๗๖๗๑
	๙. นายวรรณท์ พัดทอง	เทศบาลนครปากเกร็ด	๐-๒๕๕๓-๐๕๘๐	๐๘๕-๓๕๙-๒๕๙๘
	๑๐. นายเอกราช นิยมสุข	อบต.ท่าอิฐ	๐-๒๕๒๕-๘๒๕๗	-
	๑๑. นายสุพจน์ ช่วยเรือง	เทศบาลเมืองบางบัวทอง	๐-๒๕๗๑-๒๗๗๗	๐๘๙-๑๒๗-๘๕๔๘
	๑๒. นายวัชระ ชโลธร	เทศบาลเมืองพิมลราช	๐-๒๕๙๒-๖๑๒๐	๐๘๑-๖๘๙-๖๗๐๙
	๑๓. นายพงษ์สินธุ์ กิรติวัฒน์ธกุล	เทศบาลเมืองบางกรวย	๐-๒๔๔๗-๐๑๐๑	๐๘๘-๕๕๖-๑๔๕๑
	๑๔. นายยุทธพิชัย บุญมา	เทศบาลตำบลบางสีทอง	๐-๒๘๘๓-๗๓๙๓	๐๙๕-๙๔๖-๒๖๔๖
	๑๕. นายฉัตรไชย สรรพอาษา	อบต.บางขุนทอง	๐-๒๔๓๒-๖๐๙๑	๐๘๙-๕๐๒-๕๐๒๑
	๑๖. นายศรายุทธิ์ เฟ็งสีดา	ทต.เสาชิงหิน	๐-๒๕๙๕-๐๓๑๕	๐๘๙-๑๑๖-๙๕๑๔
	๑๗. จ.อ.ศรีไพร ขาวดวง	เทศบาลตำบลบางใหญ่	๐-๒๙๘๕-๘๔๙๑-๓	๐๘๙-๗๙๒-๕๑๙๓
	๑๘. นายอภิชาติ ศักดิ์แสงวีรติ	เทศบาลตำบลไทรน้อย	๐-๒๕๙๗-๑๔๐๙	๐๘๑-๙๐๒๘๘๘
	๑๙. จ.อ.ปรีชา ใจสนุก	อบต.ไทรน้อย	๐-๒๙๒๓-๙๘๘๓	๐๘๑-๗๖๑-๗๐๓๐
	๒๐. นายรัฐธีร์ นาคศรีชุ่มศักดิ์	อบต.หนองแพร่างาย	๐-๒๕๙๘-๙๑๓๙	๐๘๔-๗๓๐-๐๐๓๔

ภาคผนวก ข

บัญชีข้อมูลศักยภาพพื้นฐานทางด้านสาธารณสุข

สังกัดเทศบาลนครนนทบุรี

อำเภอเมืองนนทบุรี

ลำดับ	ตำบล	หน่วยบริการสาธารณสุข	หมายเลขโทรศัพท์
๑	บางกระสอ	โรงพยาบาลพระนั่งเกล้า	๐๒-๕๒๘๔๕๖๗
๒	บางไผ่	โรงพยาบาลส่งเสริมสุขภาพตำบลวัดโชติการาม หมู่ที่ ๓ ต.บางไผ่	๐๒-๘๗๙๕๑๒๙
๓	บางไผ่	โรงพยาบาลส่งเสริมสุขภาพตำบลตำบลบางไผ่	๐๒-๔๐๘๙๓๔๐
๔	บางกร่าง	โรงพยาบาลส่งเสริมสุขภาพตำบลบางกร่าง ต.บางกร่าง	๐๒-๑๕๗๐๙๙๐
๕	ไทรม้า	โรงพยาบาลส่งเสริมสุขภาพตำบลบ้านวัดแดง หมู่ที่ ๑ ต.ไทรม้า	๐๒-๑๕๗๑๓๓๗
๖	ไทรม้า	โรงพยาบาลส่งเสริมสุขภาพตำบลบ้านวัดไทรม้าเหนือ หมู่ที่ ๔ ต.ไทรม้า	๐๒-๙๒๑๖๘๗๐
๗	บางรักน้อย	โรงพยาบาลส่งเสริมสุขภาพตำบลบางรักน้อย หมู่ที่ ๓	๐๒-๕๒๘๖๐๑๒
๘	บางรักน้อย	โรงพยาบาลส่งเสริมสุขภาพตำบลบางรักน้อย	๐๒-๙๘๕๕๗๙๙ , ๐๙๒-๒๔๗๒๗๕๔
๙	บางกระสอ	ศูนย์บริการสาธารณสุขวัดแคนอก	๐๒-๕๒๖๑๒๖๗

อำเภอปากเกร็ด

ลำดับ	ตำบล	หน่วยบริการสาธารณสุข	หมายเลขโทรศัพท์
๑	คลองข่อย	โรงพยาบาลปากเกร็ด	๐๒-๙๖๐๙๙๐๐
๒	บางตลาด	โรงพยาบาลส่งเสริมสุขภาพตำบลหมู่ที่ ๓	๐๒-๙๖๐๓๓๖๐
๓	บางตลาด	โรงพยาบาลส่งเสริมสุขภาพตำบลบางตลาด	๐๒-๕๘๓๑๓๑๔
๔	บ้านใหม่	โรงพยาบาลส่งเสริมสุขภาพตำบลบ้านใหม่	๐๒-๕๘๓๙๐๖๖
๕	บางพูด	โรงพยาบาลส่งเสริมสุขภาพตำบลบางพูด	๐๒-๙๖๓๒๕๘๗
๖	บางตะไนย์	โรงพยาบาลส่งเสริมสุขภาพตำบลบางตะไนย์	๐๒-๕๐๑๗๒๑๖
๗	คลองพระอุดม	โรงพยาบาลส่งเสริมสุขภาพตำบลคลองพระอุดม	๐๒-๕๐๑๗๘๔๗
๘	ท่าอิฐ	โรงพยาบาลส่งเสริมสุขภาพตำบลหมู่ที่ ๘ บ้านไทยพุทธ	๐๒-๑๕๗๑๐๕๔
๙	ท่าอิฐ	โรงพยาบาลส่งเสริมสุขภาพตำบลท่าอิฐ	๐๒-๕๒๕๘๐๔๖
๑๐	เกาะเกร็ด	โรงพยาบาลส่งเสริมสุขภาพตำบลหมู่ที่ ๓ ต.เกาะเกร็ด	๐๒-๙๖๐๘๑๙๑
๑๑	เกาะเกร็ด	โรงพยาบาลส่งเสริมสุขภาพตำบลเกาะเกร็ด	๐๒-๕๘๔๒๔๒๕

ลำดับ	ตำบล	หน่วยบริการสาธารณสุข	หมายเลขโทรศัพท์
๑๒	คลองข่อย	โรงพยาบาลส่งเสริมสุขภาพตำบลคลองข่อย	๐๒-๙๒๖๐๓๐๓
๑๓	คลองข่อย	โรงพยาบาลส่งเสริมสุขภาพตำบลหมู่ที่ ๑๐ ต.คลองข่อย	๐๒-๑๕๙๖๒๒๗
๑๔	บางพลับ	โรงพยาบาลส่งเสริมสุขภาพตำบลบางพลับ	๐๒-๕๐๑๗๖๐๓-๕

อำเภอบางกรวย

ลำดับ	ตำบล	หน่วยบริการสาธารณสุข	หมายเลขโทรศัพท์
๑	บางกรวย	โรงพยาบาลบางกรวย	๐๒-๔๔๗-๑๙๙๙
๒	บางกรวย	โรงพยาบาลส่งเสริมสุขภาพตำบลบางกรวย หมู่ที่ ๕	๐๒-๔๔๖-๑๙๖๐
๓	วัดชลอ	โรงพยาบาลส่งเสริมสุขภาพตำบลพระยาอนุบาลดิถกรรม (เสน	๐๒-๔๔๗๕๗๗๒
๔	บางขุนกอง	โรงพยาบาลส่งเสริมสุขภาพตำบลบางไกรใน ต.บางขุนกอง	๐๒-๙๒๔๗๒๗๐
๕	บางคูเวียง	โรงพยาบาลส่งเสริมสุขภาพตำบลบางคูเวียง	๐๒-๙๐๓๘๘๐๙
๖	มหาสวัสดิ์	โรงพยาบาลส่งเสริมสุขภาพตำบลมหาสวัสดิ์	๐๒-๔๒๒๕๒๖๑
๗	ปลายบาง	โรงพยาบาลส่งเสริมสุขภาพตำบลปลายบาง	๐๒-๙๐๓๘๔๘๒
๘	ปลายบาง	โรงพยาบาลส่งเสริมสุขภาพตำบลวัดสุนทรธรรมมิการาม หมู่ที่ ๕	๐๒-๙๐๓๘๘๔๒

อำเภอบางใหญ่

ลำดับ	ตำบล	หน่วยบริการสาธารณสุข	หมายเลขโทรศัพท์
๑	บางใหญ่	โรงพยาบาลบางใหญ่	๐๒-๔๐๓๓๓๕๐-๖
๒	บางใหญ่	โรงพยาบาลส่งเสริมสุขภาพตำบลบางใหญ่	๐๒-๙๒๗๗๒๓๒
๓	บางเลน	โรงพยาบาลส่งเสริมสุขภาพตำบลบางเลน	๐๒-๙๒๑๕๕๘๐
๔	เสาธงหิน	โรงพยาบาลส่งเสริมสุขภาพตำบลเสาธงหิน	๐๒-๙๐๓๑๙๖๖

อำเภอบางบัวทอง

ลำดับ	ตำบล	หน่วยบริการสาธารณสุข	หมายเลขโทรศัพท์
๑	บางบัวทอง	โรงพยาบาลบางบัวทอง	๐๒-๕๗๑๗๘๙๙
๒	บางบัวทอง	โรงพยาบาลพิมลราช	๐๒-๑๕๐๑๖๑๑
๓	บางบัวทอง	โรงพยาบาลส่งเสริมสุขภาพตำบลคลองตาค้าย	๐๒-๙๐๓๖๙๓๙
๔	บางรักพัฒนา	โรงพยาบาลส่งเสริมสุขภาพตำบลวัดบางไผ่ หมู่ที่ ๓	๐๒-๙๒๐๗๕๒๘
๕	บางคูรัด	โรงพยาบาลส่งเสริมสุขภาพตำบลวัดเต็มรัก	๐๒-๙๒๗๐๖๑๔

ลำดับ	ตำบล	หน่วยบริการสาธารณสุข	หมายเลขโทรศัพท์
๖	ละหาร	โรงพยาบาลส่งเสริมสุขภาพตำบลบ้านสุหร่าแดง	๐๒-๙๗๗๖๑๕๖
๗	พิมลราช	โรงพยาบาลส่งเสริมสุขภาพตำบลโรงกระโจม	๐๒-๙๒๓๖๘๒๓

อำเภอไทรน้อย

ลำดับ	ตำบล	หน่วยบริการสาธารณสุข	หมายเลขโทรศัพท์
๑	ไทรน้อย	โรงพยาบาลไทรน้อย	๐๒-๕๙๗๑๑๓๑
๒	ราษฎร์นิยม	โรงพยาบาลส่งเสริมสุขภาพตำบลคลองลากค้อน	๐๒-๑๔๗๕๔๐๓
๓	หนองเพรางาย	โรงพยาบาลส่งเสริมสุขภาพตำบลตลาดวัดมะเกลือ	๐๒-๙๒๗๖๕๓๓
๔	ไทรใหญ่	โรงพยาบาลส่งเสริมสุขภาพตำบลปากคลองหม่อมแฉ่ม	๐๒-๙๒๑๕๒๓๖
๕	ไทรใหญ่	โรงพยาบาลส่งเสริมสุขภาพตำบลวัดปลายคลองขุนศรี	๐๒-๙๒๒๓๗๖๐
๖	ขุนศรี	โรงพยาบาลส่งเสริมสุขภาพตำบลบ้านคลองสิบศอก	๐๘๖-๐๒๖๙๔๙๘
๗	ทวีวัฒนา	โรงพยาบาลส่งเสริมสุขภาพตำบลวัดคลองเจ้า	๐๙๘-๕๔๒๓๕๒๙
๘	ทวีวัฒนา	สถานีอนามัยเฉลิมพระเกียรติ ๖๐ พรรชนามวินทราชินี จ.นนทบุรี	๐๒-๑๙๔๔๕๐๘

สังกัดเทศบาลนครนนทบุรี

อำเภอเมืองนนทบุรี

ลำดับ	ตำบล	หน่วยบริการสาธารณสุข	หมายเลขโทรศัพท์
๑	บางกระสอ	ศูนย์บริการสาธารณสุขที่ ๑ รัตนาธิเบศร์	๐๒-๕๙๑๔๑๘๕
๒	สวนใหญ่	ศูนย์บริการสาธารณสุขที่ ๒ สวนใหญ่	๐๒ ๕๒๕ ๒๓๙๕
๓	ท่าทราย	ศูนย์บริการสาธารณสุขที่ ๓ ท่าทราย	๐๒-๙๕๒๘๗๐๕-๖
๔	บางกระสอ	ศูนย์บริการสาธารณสุขที่ ๔ วัดสมรโกฏิ	๐๒-๕๒๗๗๓๒๐
๕	ท่าทราย	ศูนย์บริการสาธารณสุขที่ ๕ ซอยทรายทอง	๐๒-๕๘๘๔๘๒๗
๖	ท่าทราย	ศูนย์บริการสาธารณสุขเทศบาลนครนนทบุรีที่ ๖	๐๒-๕๘๙๖๘๒๔
๗	ตลาดขวัญ	ศูนย์บริการสาธารณสุขเทศบาลนครนนทบุรีที่ ๗ ตลาดขวัญ	๐๒-๙๖๙๑๖๘๐ , ๐๖๓-๙๔๖๖๓๐๑
๘	บางเขน	ศูนย์บริการสาธารณสุขเทศบาลนครนนทบุรีที่ ๘ บางเขน	๐๒-๕๒๖๔๗๕๘
๙	บางเขน	ศูนย์บริการสาธารณสุขเทศบาลนครนนทบุรีที่ ๙ ไฮแสง กำเนิดมี	๐๘๒-๔๒๖๗๒๙๖, ๐๒-๙๕๒๖๔๖๘

ลำดับ	ตำบล	หน่วยบริการสาธารณสุข	หมายเลขโทรศัพท์
๑๐	ท่าทราย	ศูนย์บริการสาธารณสุขเทศบาลนครนนทบุรีที่ ๑๐ ทานสัมฤทธิ์	๐๒-๙๕๐๖๓๕๗, ๐๙๒-๒๔๗๒๗๔๕
๑๑	ท่าทราย	ศูนย์บริการสาธารณสุขเทศบาลนครนนทบุรีที่ ๑๑ ท่าทราย	๐๒-๙๕๒๐๔๘๘

หน่วยบริการสาธารณสุขสังกัดองค์การบริหารส่วนจังหวัดนนทบุรี

ลำดับ	อำเภอ	ชื่อตำบล	หมู่ที่	ชื่อหน่วยงาน	หมายเลขโทรศัพท์
๑	บางกรวย	บางสีทอง	๓	โรงพยาบาลส่งเสริมสุขภาพตำบลบาง สีทอง	๐๒-๔๔๗๒๕๕๕
๒	บางกรวย	บางขุน	๔	โรงพยาบาลส่งเสริมสุขภาพตำบลบาง ขุน	๐๒-๔๔๗๒๕๕๕
๓	บางกรวย	บางขุนกอง	๓	โรงพยาบาลส่งเสริมสุขภาพตำบลบาง ขุนกอง	๐๙๙-๓๓๑๙๑๑๙
๔	บางกรวย	บางคูเวียง	๑	โรงพยาบาลส่งเสริมสุขภาพตำบลวัด หู่ช้าง หมู่ที่ ๑	๐๒-๙๘๕๒๔๐๙
๕	บางใหญ่	บางใหญ่	๖	โรงพยาบาลส่งเสริมสุขภาพตำบลหมู่ที่ ๖ บ้านคลองโยง	๐๒-๔๔๗๒๙๗๖
๖	บางใหญ่	บางแม่นาง	๔	โรงพยาบาลส่งเสริมสุขภาพตำบลหมู่ ที่ ๔ บ้านหนองกางเขน	๐๒-๑๙๑๘๗๒๕
๗	บางใหญ่	บางแม่นาง	๕	โรงพยาบาลส่งเสริมสุขภาพตำบลบาง แม่นาง	๐๒-๘๘๓๑๕๐๑
๘	บางใหญ่	บ้านใหม่	๔	โรงพยาบาลส่งเสริมสุขภาพตำบล บ้านใหม่ หมู่ที่ ๔ วิหารประชา	๐๒-๙๘๕๘๔๘๕, ๐๒-๙๘๗๗๙๒๘
๙	บางใหญ่	บ้านใหม่	๖	โรงพยาบาลส่งเสริมสุขภาพตำบล บ้านใหม่	๐๒-๙๒๗๗๔๘๗
๑๐	บางใหญ่	บ้านใหม่	๘	โรงพยาบาลส่งเสริมสุขภาพตำบล บ้านดอนตะลุมพุก	๐๒-๔๔๗๗๐๙
๑๑	บางบัวทอง	ละหาร	๘	โรงพยาบาลส่งเสริมสุขภาพตำบล สุหร่าเขียว	๐๒-๙๒๕๕๗๑๘
๑๒	บางบัวทอง	ลำโพ	๗	โรงพยาบาลส่งเสริมสุขภาพตำบลลำโพ	๐๒-๙๒๕๕๗๑๓

ลำดับ	อำเภอ	ชื่อตำบล	หมู่ที่	ชื่อหน่วยงาน	หมายเลขโทรศัพท์
๑๓	ไทรน้อย	ราษฎร์นิยม	๒	โรงพยาบาลส่งเสริมสุขภาพตำบลวัดราษฎร์นิยม	๐๒-๙๘๕๕๑๕๘
๑๔	ไทรน้อย	หนองเพรางาย	๖	โรงพยาบาลส่งเสริมสุขภาพตำบลวัดเพรางาย	๐๒-๙๒๖๔๘๓๐
๑๕	ไทรน้อย	ขุนศรี	๕	โรงพยาบาลส่งเสริมสุขภาพตำบลวัดยอดพระพิมล	๐๒-๙๒๑-๙๓๒๖
๑๖	ไทรน้อย	คลองขวาง	๖	โรงพยาบาลส่งเสริมสุขภาพตำบลวัดคลองขวาง	๐๒-๐๐๐๘๗๙๔
๑๗	ปากเกร็ด	ท่าอิฐ	๓	โรงพยาบาลส่งเสริมสุขภาพตำบลบางบัวทอง หมู่ที่ ๓	๐๒-๑๙๐๘๒๕๘
๑๘	ปากเกร็ด	อ้อมเกร็ด	๔	โรงพยาบาลส่งเสริมสุขภาพตำบลอ้อมเกร็ด	๐๒-๑๙๐๘๔๑๒
๑๙	เมืองนนทบุรี	บางศรีเมือง	๓	โรงพยาบาลส่งเสริมสุขภาพตำบลบางศรีเมือง	๐๒-๔๔๖๓๕๐๓
๒๐	เมืองนนทบุรี	บางกร่าง	๕	โรงพยาบาลส่งเสริมสุขภาพตำบลบ้านวัดแคใน	๐๒-๙๐๓๕๕๖๔
๒๑	เมืองนนทบุรี	บางรักน้อย	๖	โรงพยาบาลส่งเสริมสุขภาพตำบลบ้านบางประดู่ หมู่ที่ ๖	๐๒-๙๘๕๒๔๐๙
๒๒	บางกรวย	ศาลากลาง	๓	โรงพยาบาลส่งเสริมสุขภาพตำบลศาลากลาง	๐๒-๔๔๗๓๐๕๘
๒๓	บางบัวทอง	บางบัวทอง	๕	โรงพยาบาลส่งเสริมสุขภาพตำบลหมู่ที่ ๕	๐๒-๑๕๐๕๘๖๕
๒๔	บางบัวทอง	บางบัวทอง	๑๒	โรงพยาบาลส่งเสริมสุขภาพตำบลหมู่ที่ ๑๒	๐๒-๙๐๓๗๔๗๓
๒๕	บางบัวทอง	บางรักใหญ่	๑๑	โรงพยาบาลส่งเสริมสุขภาพตำบลหมู่ที่ ๑๑	๐๒-๙๒๖๖๘๓๙ ๐๙๔-๒๗๐๕๐๘๒
๒๖	บางบัวทอง	บางคูรัด	๓	โรงพยาบาลส่งเสริมสุขภาพตำบลบางคูรัด	๐๒-๙๒๗๐๘๒๐
๒๗	บางบัวทอง	ลำโพ	๓	โรงพยาบาลส่งเสริมสุขภาพตำบลวัดลำโพ	๐๒-๙๒๖๐๖๗๘
๒๘	บางบัวทอง	บางรักพัฒนา	๔	โรงพยาบาลส่งเสริมสุขภาพตำบลบ้านบางแพรก	๐๒-๓๑๕-๑๖๐๖

ลำดับ	อำเภอ	ชื่อตำบล	หมู่ที่	ชื่อหน่วยงาน	หมายเลขโทรศัพท์
๒๙	บางบัวทอง	บางรักพัฒนา	๗	โรงพยาบาลส่งเสริมสุขภาพตำบลวัดลาดปลาตุ๊ก	๐๒-๘๓๔-๒๙๔๑

อัตรากำลังบุคลากรสาธารณสุขจังหวัดนนทบุรี

ลำดับ	บุคลากรตำแหน่ง	สสจ.	สสอ.	รพ.สต.	รพศ./รพท.	รพช.	รวม
๑	แพทย์				๑๗๑	๑๓๘	๓๐๙
๒	ทันตแพทย์	๔		๑	๓๓	๖๔	๑๐๒
๓	เจ้าพนักงานทันตสาธารณสุข	๔		๓๐	๕	๑๙	๕๘
๔	เภสัชกร	๑๕			๔๗	๕๕	๑๑๗
๕	เจ้าพนักงานเภสัชกรรม	๒		๑	๑๙	๓๑	๕๓
๖	พยาบาลวิชาชีพ	๑๐	๕	๑๒๘	๖๘๑	๔๙๐	๑๓๑๔
๗	พยาบาลเทคนิค				๑	๒	๓
๘	นักวิชาการสาธารณสุข	๓๘	๑๔	๑๗๔	๔๔	๕๑	๓๒๑
๙	นักกายภาพบำบัด				๑๗	๓๐	๔๗
๑๐	เจ้าพนักงานเวชกรรมฟื้นฟู				๑		๑
๑๑	นักเทคนิคการแพทย์				๒๘	๒๘	๕๖
๑๒	นักวิทยาศาสตร์การแพทย์				๖	๑	๗
๑๓	เจ้าพนักงานวิทยาศาสตร์การแพทย์				๖	๑๐	๑๖
๑๔	นักรังสีการแพทย์				๑๖	๕	๒๑
๑๕	เจ้าพนักงานรังสีการแพทย์					๓	๓
๑๖	นักโภชนาการ				๖	๒	๘
๑๗	โภชนาการ						
๑๘	นักจิตวิทยา				๑	๔	๕
๑๙	นักสังคมสงเคราะห์				๔		๔
๒๐	นักวิชาการสถิติ				๑		๑
๒๑	เจ้าพนักงานเวชสถิติ				๖	๑๕	๒๑
๒๒	เจ้าพนักงานสถิติ						
๒๓	เจ้าพนักงานสาธารณสุข	๙	๗	๔๓	๖	๙	๗๔
๒๔	นักวิเคราะห์นโยบายและแผน	๗			๔		๑๑
๒๕	แพทย์แผนไทย	๓		๒๕	๔	๑๒	๔๔
๒๖	ผู้ปฏิบัติงานด้านการแพทย์แผนไทย			๒			๒

ลำดับ	บุคลากรตำแหน่ง	สสจ.	สสอ.	รพ.สต.	รพศ./รพท.	รพช.	รวม
๒๗	นักวิชาการเงินและบัญชี	๖	๒		๑๔	๗	๒๙
๒๘	นักวิชาการคอมพิวเตอร์	๓			๙	๙	๒๑
๒๙	นักจัดการงานทั่วไป	๒		๑	๙	๕	๑๗
๓๐	นักทรัพยากรบุคคล	๘			๗		๑๕
๓๑	เจ้าพนักงานโสตทัศนศึกษา	๑			๖	๓	๑๐
๓๒	นักวิชาการอาหารและยา						
๓๓	นักกิจกรรมบำบัด				๑		๑
๓๔	นักเทคโนโลยีหัวใจและทรวงอก				๔		๔
๓๕	ผู้อำนวยการ			๑			๑
๓๖	เจ้าพนักงานธุรการ	๕	๑	๓๒	๕๘	๒๕	๑๒๑
๓๗	เจ้าพนักงานพัสดุ				๖	๔	๑๐
๓๘	นักวิชาการพัสดุ	๓			๖	๑๐	๑๙
๓๙	นิติกร	๑			๓		๔
๔๐	เจ้าพนักงานการเงินและบัญชี	๒		๔	๑๕	๒๔	๔๕
๔๑	นักประชาสัมพันธ์	๑			๒		๓
๔๒	เจ้าพนักงานเผยแพร่ประชาสัมพันธ์				๔		๔
๔๓	นักวิชาการโสตทัศนศึกษา				๑		๑
๔๔	นักจิตวิทยาคลินิก				๑	๑	๒
๔๕	นักเวชศาสตร์การสื่อความหมาย				๒		๒
๔๖	นายช่างโยธา	๒			๑		๓
๔๗	นายช่างเทคนิค	๑			๑๑	๖	๑๘
๔๘	ช่างกายอุปกรณ์				๓		๓
๔๙	บรรณารักษ์				๑		๑
๕๐	เจ้าพนักงานห้องสมุด				๑		๑
	รวมทั้งสิ้น	๑๒๗	๒๙	๔๔๒	๑,๒๗๒	๑,๐๖๓	๒,๙๓๓

ที่มา ระบบสารสนเทศภูมิศาสตร์ทรัพยากรสุขภาพ ณ วันที่ ๑๓ กันยายน ๒๕๖๗

ภาคผนวก ข
บัญชีศูนย์พักพิงชั่วคราวหลัก/สำรอง

ลำดับ	ชื่อสถานที่/ สถานที่ตั้ง	รองรับ ผู้อพยพได้ จำนวน (คน)	ผู้ประสานงาน/ เบอร์ โทรศัพท์	สิ่งสาธารณูปโภค ที่มีอยู่ในปัจจุบัน			
				ไฟฟ้า	ประปา	ห้องสุขา	อื่นๆ
อำเภอเมืองนทบุรี							
๑	โรงเรียนนนทบุรีวิทยา (นว.๑) (วัดท้ายเมือง)	๑,๓๐๐	ผอ.โรงเรียน	✓	✓	✓	
๒	โรงเรียนนนทบุรีวิทยา (นว.๒) (วัดทินกรนิมิต)	๑,๓๐๐	ผอ.โรงเรียน	✓	✓	✓	
๓	โรงเรียนนนทบุรีวิทยา (นว.๓) (วัดนครอินทร์)	๑,๓๐๐	ผอ.โรงเรียน	✓	✓	✓	
๔	โรงเรียนนนทบุรีวิทยา (นว.๔) (วัดบางแพรก เหนือ)	๑,๓๐๐	ผอ.โรงเรียน	✓	✓	✓	
๕	โรงเรียนนนทบุรีวิทยา (นว.๕) (ทานสัมฤทธิ์)	๑,๕๐๐	ผอ.โรงเรียน	✓	✓	✓	
๖	โรงเรียนนครนนท์วิทยา ๖ ศูนย์เยาวชนฯ ทำ ทราย	๑,๓๐๐	ผอ.โรงเรียน	✓	✓	✓	
๗	โรงเรียนวัดแจ้งศิริสัมพันธ์	๑,๓๐๐	ผอ.โรงเรียน	✓	✓	✓	
๘	โรงเรียนศรีบุญยานนท์	๑,๓๐๐	ผอ.โรงเรียน	✓	✓	✓	
๙	โรงเรียนวัดเขมาภิรตาราม	๑,๖๐๐	ผอ.โรงเรียน	✓	✓	✓	
๑๐	โรงเรียนรัตนวิเชียร	๓๐๐	ผอ.โรงเรียน	✓	✓	✓	
๑๑	โรงเรียนสตรีนนทบุรี	๒๕๐	ผอ.โรงเรียน	✓	✓	✓	
๑๒	ศูนย์กีฬากระทรวงสาธารณสุข	๕๐๐	ผอ.ศูนย์กีฬา	✓	✓	✓	
๑๓	โรงเรียนเบญจมราชานุสรณ์	๕๐๐	ผอ.โรงเรียน	✓	✓	✓	
๑๔	โรงเรียนนนทบุรีพิทยาคม	๓๐๐	ผอ.โรงเรียน	✓	✓	✓	
๑๕	อาคารสถาบันพัฒนาการจัดเก็บภาษี	๑,๐๐๐	ผอ.สถาบัน	✓	✓	✓	

ลำดับ	ชื่อสถานที่/ สถานที่ตั้ง	รองรับ ผู้อพยพได้ จำนวน (คน)	ผู้ประสานงาน/ เบอร์ โทรศัพท์	สิ่งสาธารณูปโภค ที่มีอยู่ในปัจจุบัน			
				ไฟฟ้า	ประปา	ห้องสุขา	อื่นๆ
๑๖	มหาวิทยาลัยเทคโนโลยีราชมงคลสุวรรณภูมิ	๒,๐๐๐	อธิการบดี	✓	✓	✓	
๑๗	วัดพุทธปรางค์ปราโมทย์	๑,๐๐๐	เจ้าอาวาส	✓	✓	✓	
๑๘	วัดป่าเรไรย์	๒,๐๐๐	เจ้าอาวาส	✓	✓	✓	
๑๙	วัดโตนด	๕๐๐	เจ้าอาวาส	✓	✓	✓	
๒๐	โรงเรียนพุทธปรางค์ปราโมทย์	๑,๐๐๐	เจ้าอาวาส	✓	✓	✓	
๒๑	วัดเฉลิมพระเกียรติ (ทองหล่อ)	๕๐๐	เจ้าอาวาส	✓	✓	✓	
๒๒	โรงเรียนเฉลิมพระเกียรติ	๕๐๐	ผอ.โรงเรียน	✓	✓	✓	
๒๓	อาคารโรงเรียนวัดเพลง	๑,๐๐๐	ผอ.โรงเรียน	✓	✓	✓	
๒๔	โรงเรียนวัดแดงนันทคุณพิพัฒน์		นายก ทม.ไทรม้าย	✓	✓	✓	
๒๕	วัดแดงธรรมชาติ		นายก ทม.ไทรม้าย	✓	✓	✓	
๒๖	สำนักเทศบาลเมืองไทรม้าย		นายก ทม.ไทรม้าย	✓	✓	✓	
๒๗	โรงเรียนอนุบาลเทศบาลไทรม้าย		นายก ทม.ไทรม้าย	✓	✓	✓	
๒๘	วัดไทรม้ายเหนือ		นายก ทม.ไทรม้าย	✓	✓	✓	
๒๙	วัดไทรม้ายใต้		นายก ทม.ไทรม้าย	✓	✓	✓	
๓๐	วัดโบสถ์ดอนพรหม	๑,๕๐๐	เจ้าอาวาส	✓	✓	✓	
๓๑	สนามกีฬาจังหวัดนนทบุรี	๑,๐๐๐	นายก อบจ.	✓	✓	✓	
๓๒	โรงเรียนไทยรัฐวิทยา ๕๕	๕๐๐	ผอ.โรงเรียน	✓	✓	✓	
๓๓	โรงเรียนวัดประชารังสรรค์	๑,๐๐๐	ผอ.โรงเรียน	✓	✓	✓	
๓๔	โรงเรียนเตรียมอุดมศึกษาพัฒนาการนนทบุรี	๑,๐๐๐	ผอ.โรงเรียน	✓	✓	✓	
๓๕	ศาลาการเปรียญวัดโชติการาม	๕๐๐	เจ้าอาวาส	✓	✓	✓	
๓๖	โรงเรียนวัดโชติการาม	๕๐๐	ผอ.โรงเรียน	✓	✓	✓	
๓๗	ศาลาการเปรียญวัดทองนาปรัง	๑,๐๐๐	เจ้าอาวาส	✓	✓	✓	

ลำดับ	ชื่อสถานที่/ สถานที่ตั้ง	รองรับ ผู้อพยพได้ จำนวน (คน)	ผู้ประสานงาน/ เบอร์ โทรศัพท์	สิ่งสาธารณูปโภค ที่มีอยู่ในปัจจุบัน			
				ไฟฟ้า	ประปา	ห้องสุขา	อื่นๆ
๓๘	วัดบางรักน้อย	๑๕๐	อบต.บางรักน้อย	✓	✓	✓	
๓๙	โรงเรียนวัดบางรักน้อย	๑๐๐	ผอ.โรงเรียน	✓	✓	✓	
๔๐	โรงเรียนป่าไม้อุทิศ ๙	๑๐๐	ผอ.โรงเรียน	✓	✓	✓	
อำเภอปากเกร็ด							
๑	โรงเรียนเตรียมอุดมศึกษาน้อมเกล้านนทบุรี	๕๐๐	ผอ.โรงเรียน	✓	✓	✓	
๒	วัดทองคุ้ง	๑๐๐	เจ้าอาวาส	✓	✓	✓	
๓	วัดบางจาก	๒๐๐	เจ้าอาวาส	✓	✓	✓	
๔	โรงเรียนวัดตาล	๑๐๐	เจ้าอาวาส	✓	✓	✓	
๕	วัดเตย	๔๐๐	เจ้าอาวาส	✓	✓	✓	
๖	วัดสิงห์ทอง	๒๐๐	เจ้าอาวาส	✓	✓	✓	
๗	วัดศรีเขตนันทาราม	๕๐๐	เจ้าอาวาส ๐-๒๙๒๕-๐๗๑๑	✓	✓	✓	
๘	โรงเรียนสามัคคี	๕๐	ผอ.โรงเรียน	✓	✓	✓	
๙	ศาลาเอนกประสงค์ วัดบางบัวทอง	๒,๐๐๐	เจ้าอาวาส	✓	✓	✓	
๑๐	โรงเรียนท่าอิฐ	๓๐๐	ผอ.โรงเรียน	✓	✓	✓	
๑๑	มัสยิดท่าอิฐ	๕๐๐	โต๊ะอิหม่าม	✓	✓	✓	
๑๒	โรงเรียนธรรมมอิสลาม	๒๐๐	ผอ.โรงเรียน	✓	✓	✓	
๑๓	วัดปรมย์ยิกาวาส	๑๐๐	เจ้าอาวาส	✓	✓	✓	
๑๔	โรงเรียนวัดปรมย์	๑๐๐	ผอ.โรงเรียน	✓	✓	✓	
๑๕	โรงเรียนสวนกุหลาบวิทยาลัย นนทบุรี	๑,๐๐๐	ผอ.โรงเรียน	✓	✓	✓	
๑๖	โรงเรียนปากเกร็ด	๕๐๐	ผอ.โรงเรียน	✓	✓	✓	
๑๗	โรงเรียนนวมินทราชินูทิศ หอวัง นนทบุรี	๑,๐๐๐	ผอ.โรงเรียน	✓	✓	✓	

ลำดับ	ชื่อสถานที่/ สถานที่ตั้ง	รองรับ ผู้อพยพได้ จำนวน (คน)	ผู้ประสานงาน/ เบอร์ โทรศัพท์	สิ่งสาธารณูปโภค ที่มีอยู่ในปัจจุบัน			
				ไฟฟ้า	ประปา	ห้องสุขา	อื่นๆ
๑๘	โรงเรียนโพธิ์นิมิตวิทยา	๒๐๐	ผอ.โรงเรียน	✓	✓	✓	
๑๙	โรงเรียนชลประทานสงเคราะห์	๕๐๐	ผอ.โรงเรียน	✓	✓	✓	
๒๐	โรงพยาบาลปากเกร็ด ๒	๒๐	จินตนา อักษรสารสิทธิ์ ๐๘๕-๖๖๓๕๑๖๖	✓	✓	✓	
๒๑	โรงเรียนวัดท่าเกวียน	๒๐๐	นายกิตติศักดิ์ ศรีปฐมานุรักษ์ ๐-๒๙๒๖-๐๖๖๑	✓	✓	✓	
๒๒	วัดท่าเกวียน	๕๐๐	เจ้าอาวาส	✓	✓	✓	
๒๓	รพ.สต.คลองข่อย	๑๐๐	นายทวีศักดิ์ เหล่าทวีคุณ ๐๘๙-๑๗๙-๙๖๒๐	✓	✓	✓	
๒๔	อาคารสำนักงาน อบต.คลองข่อย	๕๐๐	อบต.คลองข่อย ๐-๒๙๒๖-๐๕๙๗-๘	✓	✓	✓	
๒๕	โรงเรียนวัดศรีเขตฯ	๒๐๐	นายมานพ แสงงาม ๐๘๖-๘๐๔-๒๓๓๘	✓	✓	✓	
๒๖	รพ.สต.คลองข่อย	๕๐	น.ส.ขวัญทิพย์ เสงไป ๐๙๒-๒๙๐-๐๒๔๑	✓	✓	✓	
๒๗	โรงเรียนสามัคคีวิทยา (เชื้อผู้ตีอุบลัมป์)	๑๐๐	นายปณิธาน ปองนาน ๐-๒๙๒๕-๖๓๖๕	✓	✓	✓	
อำเภอบางบัวทอง							
๑	ศูนย์ อบต. พิมลราช (ใหม่)	๕๐๐	ผอ.โรงเรียน	✓	✓	✓	
๒	โรงเรียนสุเหร่าปากคลองลำรี	๕๐๐	นายอนุศักดิ์ ซาเฮาะ	✓	✓	✓	
๓	โรงเรียนแสงประทีป	๓๐๐	นายมีศักดิ์ อธิธินากุล	✓	✓	✓	
๔	โรงเรียนสุเหร่าลากค้อน	๓๕๐	นายไกรวรรณ อาจหาญ	✓	✓	✓	

ลำดับ	ชื่อสถานที่/ สถานที่ตั้ง	รองรับ ผู้อพยพได้ จำนวน (คน)	ผู้ประสานงาน/ เบอร์ โทรศัพท์	สิ่งสาธารณูปโภค ที่มีอยู่ในปัจจุบัน			
				ไฟฟ้า	ประปา	ห้องสุขา	อื่นๆ
๕	โรงเรียนขอและฮศึกษา	๑๐๐	ผอ.โรงเรียน	✓	✓	✓	
๖	โรงเรียนขันติธรรม	๑๐๐	ผอ.โรงเรียน	✓	✓	✓	
๗	สุเหร่าอิสลามียะฮ์	๑๐๐	โต๊ะอิหม่า	✓	✓	✓	
๘	โรงเรียนสุเหร่าเขียว	๔๐๐	นายนริต เจริญสุข	✓	✓	✓	
๙	โรงเรียนสอนศาสนา อิสลามสัมพันธ์ สาขา ๑,๓	๒๐๐	นายสุริช มะปูเลาะ	✓	✓	✓	
๑๐	โรงเรียนประสานสามัคคีวิทยา	๓๐๐	นายวิเชฐ เกิดน้อย	✓	✓	✓	
๑๑	โรงเรียนสอนศาสนา อิสลามสัมพันธ์ สาขา ๒	๒๕๐	นายอนิรุจ ปูเต๊ะ	✓	✓	✓	
๑๒	โรงเรียนสอนศาสนา อิสลามสัมพันธ์ สาขา ๔	๑๕๐	นายมณเฑียร นุ่มกลิ่น	✓	✓	✓	
๑๓	โรงเรียนเจริญรัฐอุปถัมภ์	๑๐๐	ผอ.โรงเรียน	✓	✓	✓	
๑๔	มัสยิดอรรเราะห์มาตุลอิสลามียะฮ์	๒๕๐	นายสมชาย จันทร์วงษ์	✓	✓	✓	
๑๕	วัดลำโพ	๑๐๐	เจ้าอาวาส	✓	✓	✓	
๑๖	อบต. บางบัวทอง (เก่า)	๕๐๐	นายกอบต.	✓	✓	✓	
๑๗	อบต. บางบัวทอง (ใหม่)	๕๐๐	นายกอบต.	✓	✓	✓	
๑๘	โรงเรียนเต็มรักศึกษา	๗๐๐	ผอ.โรงเรียน	✓	✓	✓	
๑๙	อาคารเอนกประสงค์ เทศบาลเมืองพิมลราช	๕๐๐-๖๐๐	นายขวัญชัย นามพันธ์	✓	✓	✓	
๒๐	โรงเรียนคล้ายสอนศึกษา	๔๐๐	ผอ.โรงเรียน	✓	✓	✓	
๒๑	วัดเต็มรักสามัคคี	๓๐๐	เจ้าอาวาส	✓	✓	✓	
๒๒	วัดลาดปลาตุ๊ก	๕๐๐	เจ้าอาวาส	✓	✓	✓	
๒๓	ทม.บางรักพัฒนา	๒,๐๐๐	นายกเทศมนตรี	✓	✓	✓	
๒๔	วัดไผ่เหลือง	๖๐๐	เจ้าอาวาส	✓	✓	✓	
๒๕	โรงเรียนวัดละหาร	๑,๐๐๐	นางสุนทรี ศรีนวล	✓	✓	✓	
๒๖	โรงเรียนนนทประสิทธิ์	๑,๐๐๐	นางสุนทรี ศรีนวล	✓	✓	✓	

ลำดับ	ชื่อสถานที่/ สถานที่ตั้ง	รองรับ ผู้อพยพได้ จำนวน (คน)	ผู้ประสานงาน/ เบอร์ โทรศัพท์	สิ่งสาธารณูปโภค ที่มีอยู่ในปัจจุบัน			
				ไฟฟ้า	ประปา	ห้องสุขา	อื่นๆ
			รักษาการแทน				
๒๗	โรงเรียนบางบัวทอง	๑,๐๐๐	ผอ.โรงเรียน	✓	✓	✓	
๒๘	วัดบางไผ่ (อาคารที่ปึงกร)	๑,๐๐๐	นางสาวณัชชา บุญคุ้ม	✓	✓	✓	
๒๙	ศพด. เมืองบางบัวทอง	๑,๐๐๐	นางพรนิภา อินมี	✓	✓	✓	
อำเภอบางใหญ่							
๑	โรงเรียนตลาดบางคูรัด (หมู่ที่ ๔ ต.บางใหญ่)	๙๐๐	ผอ.โรงเรียน	✓	✓	✓	
๒	ศาลาประชาคมเทศบาลตำบลบางใหญ่ (ม.๕ ต.บางใหญ่)	๓๐๐	เทศบาลตำบลบางใหญ่	✓	✓	✓	
๓	ศาลาการเปรียญวัดบางเลนเจริญ (ม.๑๐ ต.บาง เลน)	๕๐๐	เจ้าอาวาส	✓	✓	✓	
๔	วัดหลังบาง	๕๐๐	เจ้าอาวาส	✓	✓	✓	
๕	โรงเรียนชุมชนวัดบางโค	๒๐๐	ผอ.โรงเรียน	✓	✓	✓	
๖	โรงเรียนเฉลิมพระเกียรติ ๖๐ พรรษา (ม. ๖ ต.เสาธงหิน)	๑,๐๐๐	ผอ.โรงเรียน	✓	✓	✓	
๗	วัดบางม่วง (ม. ๑๕ ต.บางม่วง)	๕๐๐	ผอ.โรงเรียน	✓	✓	✓	
๘	วัดคงคา (ม. ๓ ต. บางม่วง)	๕๐๐	เจ้าอาวาส	✓	✓	✓	
๙	โรงเรียนวณิชยพัณชยการ (ม. ๓ ต. บางม่วง)	๒๐๐	ผอ.โรงเรียน	✓	✓	✓	
๑๐	วัดพิบูลเงิน	๑๕๐	เจ้าอาวาส	✓	✓	✓	
๑๑	โรงเรียนบ้านดอนตะลุมพุก (ม.๘)	๔๐๐	ผอ.โรงเรียน	✓	✓	✓	
๑๒	อาคารอเนกประสงค์ เทศบาลเมืองบางแม่นาง	๓๐๐	ทม.บางแม่นาง	✓	✓	✓	
๑๓	วัดดอนสะแก	๒๐๐	เจ้าอาวาสวัดดอนสะแก	✓	✓	✓	

ลำดับ	ชื่อสถานที่/ สถานที่ตั้ง	รองรับ ผู้อพยพได้ จำนวน (คน)	ผู้ประสานงาน/ เบอร์ โทรศัพท์	สิ่งสาธารณูปโภค ที่มีอยู่ในปัจจุบัน			
				ไฟฟ้า	ประปา	ห้องสุขา	อื่นๆ
๑๔	วัดส้มเกลี้ยง	๒๐๐	เจ้าอาวาสวัดส้มเกลี้ยง	✓	✓	✓	
๑๕	อาคารอเนกประสงค์ บริษัท ก. แสงไทย	๑๐๐	ผู้จัดการ บริษัท ก.แสงไทย	✓	✓	✓	
อำเภอบางกรวย							
๑	องค์การโทรศัพท์ TOT	๑๐๐	ผู้จัดการ	✓	✓	✓	
๒	สำนักงานเทศบาลเมืองบางกรวย	๑๐๐	เทศบาลเมืองบางกรวย	✓	✓	✓	
๓	วัดกล้วย	๑๐๐	เจ้าอาวาส	✓	✓	✓	
๔	โรงเรียนวัดเชิงกระบือ	๓๐๐	ผอ.โรงเรียน	✓	✓	✓	
๕	โรงเรียนวัดลุ่มฯ	๑๐๐	ผอ.โรงเรียน	✓	✓	✓	
๖	วัดจันทร์	๑๐๐	เจ้าอาวาส	✓	✓	✓	
๗	โรงเรียนวัดจันทร์	๑๐๐	ผอ.โรงเรียน	✓	✓	✓	
๘	โรงเรียนศึกษาบัณฑิต	๒๐๐	ผอ.โรงเรียน	✓	✓	✓	
๙	วัดโพธิ์บางโอ	๒๐๐	เจ้าอาวาส	✓	✓	✓	
๑๐	วัดสวนใหญ่	๑๐๐	เจ้าอาวาส	✓	✓	✓	
๑๑	วัดพิบูลทอง	๒๐๐	เจ้าอาวาส	✓	✓	✓	
๑๒	วัดกระโจมทอง	๒๐๐	เจ้าอาวาส	✓	✓	✓	
๑๓	วัดสนามนอก	๒๐๐	เจ้าอาวาส	✓	✓	✓	
๑๔	วิทยาลัยราชพฤกษ์	๕๐๐	อธิการบดี	✓	✓	✓	
๑๕	โบสถ์ใหม่วัดตะระเก	๔๐๐	เจ้าอาวาส	✓	✓	✓	
๑๖	โรงเรียนวัดช่องพลู	๒๐๐	เจ้าอาวาส	✓	✓	✓	
๑๗	ศาลาการเปรียญวัดช่องพลู	๒๐๐	เจ้าอาวาส	✓	✓	✓	
๑๘	โรงเรียนวัดบางไทรนอก	๕๐๐	ผอ.โรงเรียน	✓	✓	✓	
๑๙	วัดบางไทรนอก (ศาลาเมรุ)	๓๐๐	เจ้าอาวาส	✓	✓	✓	

ลำดับ	ชื่อสถานที่/ สถานที่ตั้ง	รองรับ ผู้พวยพได้ จำนวน (คน)	ผู้ประสานงาน/ เบอร์ โทรศัพท์	สิ่งสาธารณูปโภค ที่มีอยู่ในปัจจุบัน			
				ไฟฟ้า	ประปา	ห้องสุขา	อื่นๆ
๒๐	รพศต. วัดไทยเจริญ	๑๐๐	ผอ.โรงพยาบาล	✓	✓	✓	
๒๑	โรงเรียนวัดบางไกรใน	๒๐๐	ผอ.โรงเรียน	✓	✓	✓	
๒๒	รพศต. วัดบางไกรใน	๒๐๐	ผอ.โรงพยาบาล	✓	✓	✓	
๒๓	วัดอุทยาน	๔๐๐	เจ้าอาวาส	✓	✓	✓	
๒๔	วัดโพธิ์เอน (ศาลาเมรุ)	๒๐๐	เจ้าอาวาส	✓	✓	✓	
๒๕	วัดบางอ้อยช้าง	๒๐๐	ผอ.โรงเรียน	✓	✓	✓	
๒๖	ชุมนุมสหกรณ์อ้อมทรัพย์	๔๐๐	นายก ทต .บางสีทอง	✓	✓	✓	
๒๗	วัดแดง	๑๐๐	เจ้าอาวาส	✓	✓	✓	
๒๘	วัดรวก	๒๐๐	เจ้าอาวาส	✓	✓	✓	
๒๙	ศาลาการเปรียญวัดโคกอน	๖๐๐	เจ้าอาวาส	✓	✓	✓	
๓๐	ศาลาวัดใหม่ผดุงเขต	๕๐๐	เจ้าอาวาส	✓	✓	✓	
๓๑	สำนักงานทางหลวงชนบท	๓๐๐	ผอ.ทางหลวงชนบท	✓	✓	✓	
๓๒	โรงเรียนวัดใหม่ผดุงเขต	๘๐๐	ผอ.โรงเรียน	✓	✓	✓	
๓๓	สำนักงานเทศบาลตำบลศาลากลาง	๒๐๐	นายกเทศบาลตำบล ศาลากลาง	✓	✓	✓	
๓๔	โรงเรียนนุ้มประสงค์วิทยา	๕๐๐	ผอ.โรงเรียน	✓	✓	✓	
๓๕	วัดหุ้ช้าง	๘๐	เจ้าอาวาส	✓	✓	✓	
๓๖	โรงเรียนเทพศิรินทร์นนทบุรี	๕๐๐	ผอ.โรงเรียน	✓	✓	✓	
๓๗	โรงงานสยามตาก	๕๐๐	ผอ.โรงเรียน	✓	✓	✓	
๓๘	สำนักงานเทศบาลตำบลปลายบาง	๑๐๐	นายกเทศบาลตำบลปลายบาง	✓	✓	✓	
๓๙	โรงเรียนชาญรัตน์วิทยา	๓๐๐	ผอ.โรงเรียน	✓	✓	✓	
๔๐	วัดสัมเกลียง	๒๐๐	เจ้าอาวาส	✓	✓	✓	

ลำดับ	ชื่อสถานที่/ สถานที่ตั้ง	รองรับ ผู้พวยพได้ จำนวน (คน)	ผู้ประสานงาน/ เบอร์ โทรศัพท์	สิ่งสาธารณูปโภค ที่มีอยู่ในปัจจุบัน			
				ไฟฟ้า	ประปา	ห้องสุขา	อื่นๆ
๔๑	โรงเรียนเทศบาลปลายบางวัดส้มเกลี้ยง	๒๐๐	ผอ.โรงเรียน	✓	✓	✓	
๔๒	วัดตะเคียน	๑๐๐	เจ้าอาวาส	✓	✓	✓	
๔๓	โรงเรียนเทศบาลปลายบางวัดโบสถ์	๑๐๐	ผอ.โรงเรียน	✓	✓	✓	
๔๔	วัดบางค้อ	๕๐๐	เจ้าอาวาส	✓	✓	✓	
๔๕	โรงเรียนวัดสิงห์	๑๕๐	เจ้าอาวาส	✓	✓	✓	
๔๖	วัดสิงห์	๑๕๐	เจ้าอาวาส	✓	✓	✓	
๔๗	วัดศรีประวัติ	๕๐	เจ้าอาวาส	✓	✓	✓	
๔๘	ประปามหาสวัสดิ์	๕๐๐	ผู้จัดการ	✓	✓	✓	
๔๙	วัดศรีเรืองบุญ	๓๐๐	เจ้าอาวาส	✓	✓	✓	
๕๐	โรงเรียนวัดอุบลนาราม	๘๐๐	ผอ.โรงเรียน	✓	✓	✓	
๕๑	โรงเรียนเทศบาลปลายบางวัดสุนทร	๒๐๐	ผอ.โรงเรียน	✓	✓	✓	
๕๒	วัดสุนทรธรรมการาม	๑๐๐	เจ้าอาวาส	✓	✓	✓	
๕๓	วัดหูช้าง	๓๐๐	เจ้าอาวาส	✓	✓	✓	
๕๔	ศาลาการเปรียญวัดโคนอนมหาสวัสดิ์	๓๐๐	เจ้าอาวาส	✓	✓	✓	
๕๕	โรงเรียนเทศบาลปลายบางวัดโคนอน	๓๐๐	ผอ.โรงเรียน	✓	✓	✓	
๕๖	วัดโตนดมหาสวัสดิ์	๑๐๐๐	เจ้าอาวาส	✓	✓	✓	
๕๗	โรงเรียนมหาสวัสดิ์	๗๐๐	ผอ.โรงเรียน	✓	✓	✓	
๕๘	อบต. มหาสวัสดิ์	๑๐๐	นายก อบต.	✓	✓	✓	
อำเภอไทรน้อย							
๑	โรงเรียนวัดยอดพระพิมล	๕๐	ผอ.โรงเรียน	✓	✓	✓	
๒	โรงเรียนบ้านคลองไต่ะน้อย	๑๐๐	ผอ.โรงเรียน	✓	✓	✓	
๓	โรงเรียนวัดคลองขุนศรี	๑๒๐	ผอ.โรงเรียน	✓	✓	✓	

ลำดับ	ชื่อสถานที่/ สถานที่ตั้ง	รองรับ ผู้อพยพได้ จำนวน (คน)	ผู้ประสานงาน/ เบอร์ โทรศัพท์	สิ่งสาธารณูปโภค ที่มีอยู่ในปัจจุบัน			
				ไฟฟ้า	ประปา	ห้องสุขา	อื่นๆ
๔	โรงเรียนบ้านหนองเพรางาย	๑๐๐	ผอ.โรงเรียน	✓	✓	✓	
๕	โรงเรียนวัดเพรางาย	๑๐๐	ผอ.โรงเรียน	✓	✓	✓	
๖	โรงเรียนวัดเสนีย์วงศ์	๑๐๐	ผอ.โรงเรียน	✓	✓	✓	
๗	โรงเรียนชุมชนวัดไทรน้อย	๕๐๐	ผอ.โรงเรียน	✓	✓	✓	
๘	โรงเรียนวัดคลองตาค้าย	๕๐๐	ผอ.โรงเรียน	✓	✓	✓	
๙	โรงเรียนวัดไทรใหญ่	๑,๐๐๐	ผอ.โรงเรียน	✓	✓	✓	
๑๐	โรงเรียนไทรน้อย	๒,๐๐๐	ผอ.โรงเรียน	✓	✓	✓	
๑๑	โรงเรียนบ้านคลองฝรั่ง	๒๐๐	ผอ.โรงเรียน	✓	✓	✓	
๑๒	โรงเรียนวัดคลองขวาง	๕๐๐	ผอ.โรงเรียน	✓	✓	✓	
๑๓	โรงเรียนวัดสโมสร	๓๐๐	ผอ.โรงเรียน	✓	✓	✓	
๑๔	โรงเรียนวัดปลายคลองขุนศรี	๘๐๐	ผอ.โรงเรียน	✓	✓	✓	
๑๕	โรงเรียนติมากออุปถัมภ์	๑๕๐	ผอ.โรงเรียน	✓	✓	✓	
๑๖	โรงเรียนบ้านคลองหนึ่ง	๑๐๐	ผอ.โรงเรียน	✓	✓	✓	
๑๗	โรงเรียนวัดคลองเจ้า	๔๐๐	ผอ.โรงเรียน	✓	✓	✓	
๑๘	โรงเรียนสมบูรณศาสตร์พัฒนา	๑๒๐	ผอ.โรงเรียน	✓	✓	✓	
๑๙	วิทยาลัยเทคโนโลยีทางการแพทย์ฯ	๖๐๐	อธิการบดี	✓	✓	✓	
๒๐	วิทยาลัยเทคนิคนนทบุรี	๑,๐๐๐	ผอ.วิทยาลัย	✓	✓	✓	

หมายเหตุ : ๑. สถานที่พักพิงชั่วคราวควรเป็นพื้นที่ที่มีเพดานสูงระบายอากาศได้ดีและมีพื้นที่ส่วนตัวควรกว้างกว่า ๓.๕ ตารางเมตร/คน

๒. เส้นทางเข้าถึงที่พักพิงควรอยู่ห่างจากภัยอันตรายควรหลีกเลี่ยงบริเวณที่เปลี่ยวหรือเสี่ยงต่อการถูกคุกคามด้านความปลอดภัย และควรหลีกเลี่ยงการใช้เส้นทางที่มีการกัดเซาะของดิน

ภาคผนวก ฅ

บัญชีกลุ่มเปราะบาง

ประชากรเด็กและเยาวชนจังหวัดนนทบุรี แยกตามเพศ ข้อมูลเดือน มิถุนายน ๒๕๖๗

อายุ	เพศ		รวม
	ชาย	หญิง	
อายุน้อยกว่า ๑ ปี	๔,๒๒๓	๓,๙๕๑	๘,๑๗๔
อายุ ๑ ปี	๔,๕๖๓	๔,๒๒๕	๘,๗๘๘
อายุ ๒ ปี	๔,๖๙๐	๔,๔๗๖	๙,๑๖๖
อายุ ๓ ปี	๕,๐๓๐	๔,๖๖๙	๙,๖๙๙
อายุ ๔ ปี	๕,๔๕๘	๕,๐๕๔	๑๐,๕๑๒
อายุ ๕ ปี	๕,๖๕๗	๕,๔๙๔	๑๑,๑๕๑
อายุ ๖ ปี	๖,๒๖๑	๕,๙๖๖	๑๒,๒๒๗
อายุ ๗ ปี	๖,๒๘๓	๕,๙๗๕	๑๒,๒๕๘
อายุ ๘ ปี	๖,๕๖๔	๖,๑๘๖	๑๒,๗๕๐
อายุ ๙ ปี	๖,๗๙๕	๖,๔๘๖	๑๓,๒๘๑
อายุ ๑๐ ปี	๖,๖๒๐	๖,๑๘๑	๑๒,๘๐๑
อายุ ๑๑ ปี	๗,๒๗๕	๖,๗๖๔	๑๔,๐๓๙
อายุ ๑๒ ปี	๗,๑๘๙	๖,๘๗๘	๑๔,๐๖๗
อายุ ๑๓ ปี	๖,๖๖๑	๖,๔๘๐	๑๓,๑๔๑
อายุ ๑๔ ปี	๖,๖๔๖	๖,๕๓๘	๑๓,๑๘๔
อายุ ๑๕ ปี	๗,๐๐๙	๖,๕๙๕	๑๓,๖๐๔
อายุ ๑๖ ปี	๖,๙๔๓	๖,๗๓๔	๑๓,๖๗๗
อายุ ๑๗ ปี	๗,๐๖๖	๖,๗๗๑	๑๓,๘๓๗
อายุ ๑๘ ปี	๖,๙๙๕	๖,๖๘๙	๑๓,๖๘๔
อายุ ๑๙ ปี	๗,๐๖๘	๖,๙๒๕	๑๓,๙๙๓
อายุ ๒๐ ปี	๗,๐๑๘	๖,๗๗๑	๑๓,๗๘๙
อายุ ๒๑ ปี	๖,๖๒๑	๖,๘๙๕	๑๓,๕๑๖
อายุ ๒๒ ปี	๖,๗๘๐	๖,๙๔๓	๑๓,๗๒๓
อายุ ๒๓ ปี	๗,๐๔๗	๗,๔๔๘	๑๔,๔๙๕
อายุ ๒๔ ปี	๗,๑๙๘	๗,๕๓๕	๑๔,๗๓๓

อายุ	เพศ		รวม
	ชาย	หญิง	
อายุ ๒๕ ปี	๗,๒๔๕	๗,๗๔๔	๑๔,๙๘๙
รวม	๑๖๖,๙๐๕	๑๖๒,๓๗๓	๓๒๙,๒๗๘

ประชากรผู้สูงอายุจังหวัดนนทบุรี แยกตามเพศ ข้อมูลเดือน มิถุนายน ๒๕๖๗

อายุ	เพศ		รวม
	ชาย	หญิง	
อายุ ๖๐ ปี	๔,๒๒๓	๓,๙๕๑	๘,๑๗๔
อายุ ๖๑ ปี	๘,๐๙๓	๑๐,๕๕๐	๑๘,๖๔๓
อายุ ๖๒ ปี	๘,๐๑๔	๑๐,๖๔๐	๑๘,๖๕๔
อายุ ๖๓ ปี	๗,๓๒๔	๙,๙๓๐	๑๗,๒๕๔
อายุ ๖๔ ปี	๗,๕๓๑	๑๐,๓๑๔	๑๗,๘๔๕
อายุ ๖๕ ปี	๖,๙๑๔	๙,๑๙๕	๑๖,๑๐๙
อายุ ๖๖ ปี	๖,๐๖๔	๘,๒๘๓	๑๔,๓๔๗
อายุ ๖๗ ปี	๕,๙๒๖	๘,๑๓๘	๑๔,๐๖๔
อายุ ๖๘ ปี	๖,๐๐๐	๘,๑๔๔	๑๔,๑๔๔
อายุ ๖๙ ปี	๕,๓๔๐	๗,๖๒๓	๑๒,๙๖๓
อายุ ๗๐ ปี	๔,๗๒๘	๖,๙๕๙	๑๑,๖๘๗
อายุ ๗๑ ปี	๔,๓๘๙	๖,๕๘๓	๑๐,๙๗๒
อายุ ๗๒ ปี	๔,๒๔๑	๖,๑๔๘	๑๐,๓๘๙
อายุ ๗๓ ปี	๓,๙๒๘	๕,๖๓๐	๙,๕๕๘
อายุ ๗๔ ปี	๓,๖๓๒	๕,๔๗๔	๙,๑๐๖
อายุ ๗๕ ปี	๓,๒๓๒	๔,๘๓๘	๘,๐๗๐
อายุ ๗๖ ปี	๒,๕๙๔	๓,๙๑๙	๖,๕๑๓
อายุ ๗๗ ปี	๒,๕๕๐	๓,๘๙๙	๖,๔๔๙
อายุ ๗๘ ปี	๒,๑๕๑	๓,๔๓๖	๕,๕๘๗
อายุ ๗๙ ปี	๑,๙๗๖	๓,๐๖๑	๕,๐๓๗
อายุ ๘๐ ปี	๑,๗๙๖	๒,๘๖๙	๔,๖๖๕
อายุ ๘๑ ปี	๑,๖๒๘	๒,๕๓๒	๔,๑๖๐
อายุ ๘๒ ปี	๑,๗๓๗	๒,๕๘๕	๔,๓๒๒
อายุ ๘๓ ปี	๑,๕๕๕	๒,๒๖๓	๓,๘๑๘
อายุ ๘๔ ปี	๑,๒๓๙	๑,๘๘๖	๓,๑๒๕

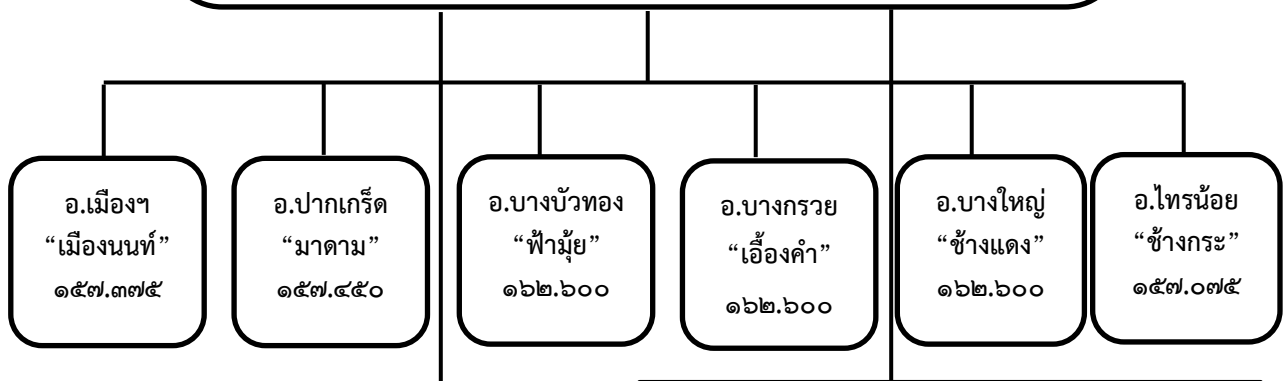
อายุ	เพศ		รวม
	ชาย	หญิง	
อายุ ๘๕ ปี	๑,๓๒๒	๑,๙๖๖	๓,๒๘๘
อายุ ๘๖ ปี	๑,๑๘๖	๑,๖๖๕	๒,๘๕๑
อายุ ๘๗ ปี	๑,๑๖๔	๑,๕๓๕	๒,๖๙๙
อายุ ๘๘ ปี	๑,๐๕๒	๑,๓๕๕	๒,๔๐๗
อายุ ๘๙ ปี	๘๔๓	๑,๐๒๗	๑,๘๗๐
อายุ ๙๐ ปี	๗๑๗	๙๐๕	๑,๖๒๒
อายุ ๙๑ ปี	๖๖๒	๗๑๒	๑,๓๗๔
อายุ ๙๒ ปี	๖๕๙	๖๐๓	๑,๒๖๒
อายุ ๙๓ ปี	๕๓๘	๔๓๔	๙๗๒
อายุ ๙๔ ปี	๕๐๑	๔๑๘	๙๑๙
อายุ ๙๕ ปี	๔๔๗	๓๐๘	๗๕๕
อายุ ๙๖ ปี	๓๕๗	๒๔๐	๕๙๗
อายุ ๙๗ ปี	๓๓๔	๑๗๘	๕๑๒
อายุ ๙๘ ปี	๓๓๓	๑๑๙	๔๕๒
อายุ ๙๙ ปี	๒๘๘	๙๗	๓๘๕
อายุ ๑๐๐ ปี	๒๕๓	๖๔	๓๑๗
อายุมากกว่า ๑๐๐ ปี	๑,๐๘๒	๓๒๘	๑,๔๑๐
รวม	๑๒๒,๖๗๐	๑๖๗,๘๑๖	๒๙๐,๔๘๖

ประชากรคนพิการจังหวัดนนทบุรี แยกตามเพศ ข้อมูลเดือน มิถุนายน ๒๕๖๗

เพศ		รวม
ชาย	หญิง	
๑๓,๔๙๒	๑๑,๔๐๙	๒๔,๙๐๑

ภาคผนวก ญ : แผนผังการติดต่อสื่อสารและข่ายวิทยุสื่อสาร

กองอำนวยการป้องกันและบรรเทาสาธารณภัย
จังหวัดนนทบุรี
/ศูนย์บัญชาการเหตุการณ์จังหวัดนนทบุรี
ความถี่ ๑๖๑.๒๐๐ MHz “ปก.นนท์”



ส่วนราชการ/หน่วยทหารในพื้นที่/หน่วยงานของรัฐ
รัฐวิสาหกิจ/องค์การสาธารณกุศล/องค์กรเอกชน

ความถี่วิทยุสื่อสารขององค์กรปกครองส่วนท้องถิ่น
องค์การบริหารส่วนจังหวัด ๑ แห่ง
เทศบาลนคร ๒ แห่ง
เทศบาลเมือง ๙ แห่ง
เทศบาลตำบล ๑๐ แห่ง
องค์การบริหารส่วนตำบล ๒๔ แห่ง
- เทศบาลนครนนทบุรี เทศบาลเมืองบางศรีเมือง เทศบาลนครปากเกร็ด และเทศบาลเมืองบางกรวย ความถี่ ๑๖๒.๕๕๐ MHz ฯลฯ

- ความถี่วิทยุสื่อสารของหน่วยงานเครือข่าย
- ที่ทำการปกครองจังหวัด “บัวผัน” ความถี่ ๑๖๒.๖๐๐
 - กองร้อย อส.จว. “บัวผัน” ความถี่ ๑๖๒.๑๒๕
 - โรงพยาบาลพระนั่งเกล้า “กุ๊ซึพพระนั่งเกล้า” ความถี่ ๑๕๕.๔๗๕
 - มูลนิธิร่วมกตัญญู “ศูนย์พระนคร” ความถี่ ๑๖๘.๗๗๕
 - มูลนิธิป่อเต็กตึ๊ง “ศูนย์กรุงเทพ” ความถี่ ๑๖๘.๒๗๕
 - ศูนย์นนทบุรี “ศูนย์นนท์” ความถี่ ๑๕๕.๔๕๐
 - มูลนิธิสยามนนทบุรี ความถี่ ๑๕๘.๓๐๐
 - ศูนย์นนทรี (สภ.เมืองนนทบุรี) “นนทรี” ความถี่ ๑๕๒.๓๒๐
 - สภ.ปากเกร็ด “ปากเกร็ด” ความถี่ ๑๕๒.๓๒๐
 - สภ.บางบัวทอง “บัวทอง” ความถี่ ๑๕๑.๘๘๐
 - สภ.บางใหญ่ “บางใหญ่” ความถี่ ๑๕๕.๓๐๐
 - สภ.บางกรวย “บางกรวย” ความถี่ ๑๕๕.๓๐๐
 - สภ.ไทรน้อย “ไทรน้อย” ความถี่ ๑๕๑.๙๑๐
 - สภ.บางศรีเมือง “ศรีเมือง” ความถี่ ๑๕๒.๕๕๐
 - สภ.บางแม่นาง “แม่นาง” ความถี่ ๑๕๓.๘๙๐

ภาคผนวก ก
หมายเลขโทรศัพท์ฉุกเฉิน

ลำดับที่	หน่วยงาน	หมายเลขโทรศัพท์
๑	สำนักงานตำรวจแห่งชาติ	๑๙๑
๒	ศูนย์เตือนภัยพิบัติแห่งชาติ	๑๙๒
๓	ดับเพลิง	๑๙๙
๔	กรมป้องกันและบรรเทาสาธารณภัย	๑๗๘๔
๕	สถาบันการแพทย์ฉุกเฉิน	๑๖๖๙
๖	ตำรวจทางหลวง	๑๑๙๓
๗	ตำรวจท่องเที่ยว	๑๑๕๕
๘	กรมทางหลวงชนบท	๑๑๔๖
๙	กองบัญชาการตำรวจ	๑๑๙๖
๑๐	ศูนย์ปลอดภัยทางน้ำ	๑๑๙๙
๑๑	กรมการขนส่งทางบก	๑๕๘๔
๑๒	ศูนย์ควบคุมระบบการจราจรบนทางด่วน	๑๕๔๓
๑๓	สายด่วนกรมทางหลวง	๑๕๘๖
๑๔	มูลนิธิปอเต็กตึ๊ง	๑๔๑๘

ภาคผนวก ก จุดจ่ายน้ำประปาหัวแดง

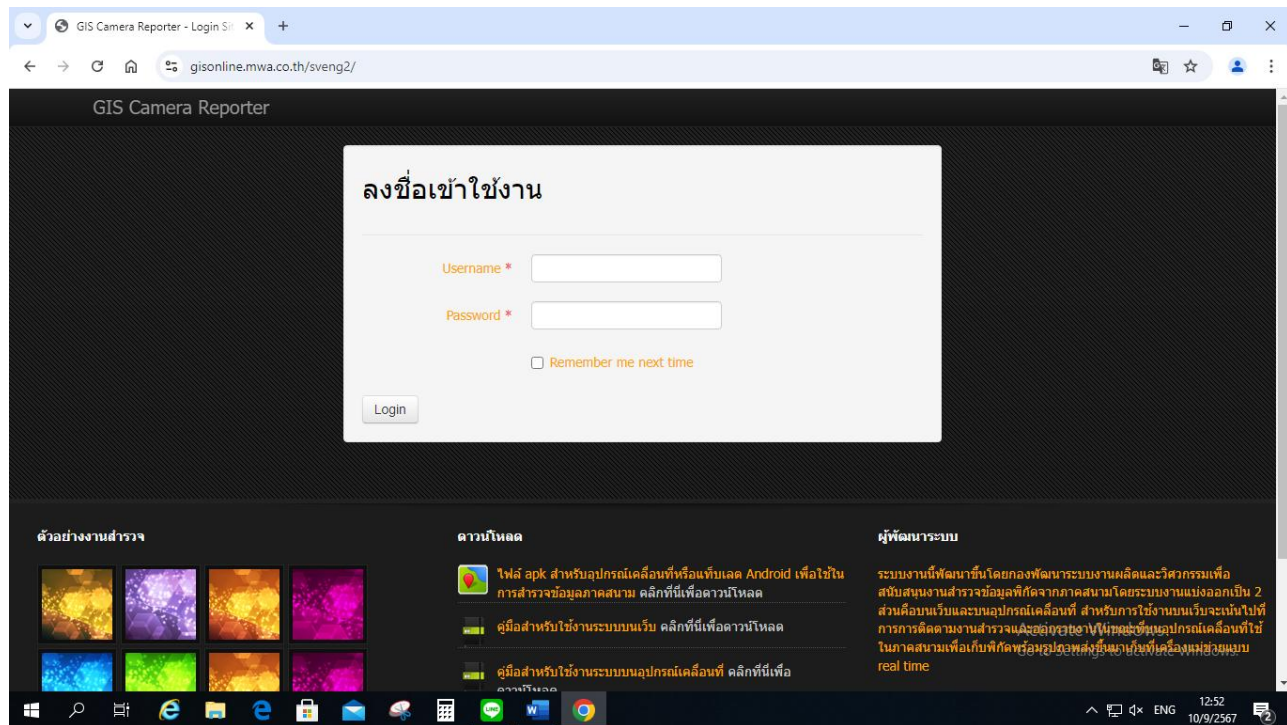
๑. สำนักงานประปาสาขานนทบุรี มีจุดจ่ายน้ำประปาหัวแดงดังนี้

๑.๑. พื้นที่จังหวัดนนทบุรี มีประปาหัวแดงทั้งหมด ๑,๓๔๘ หัว

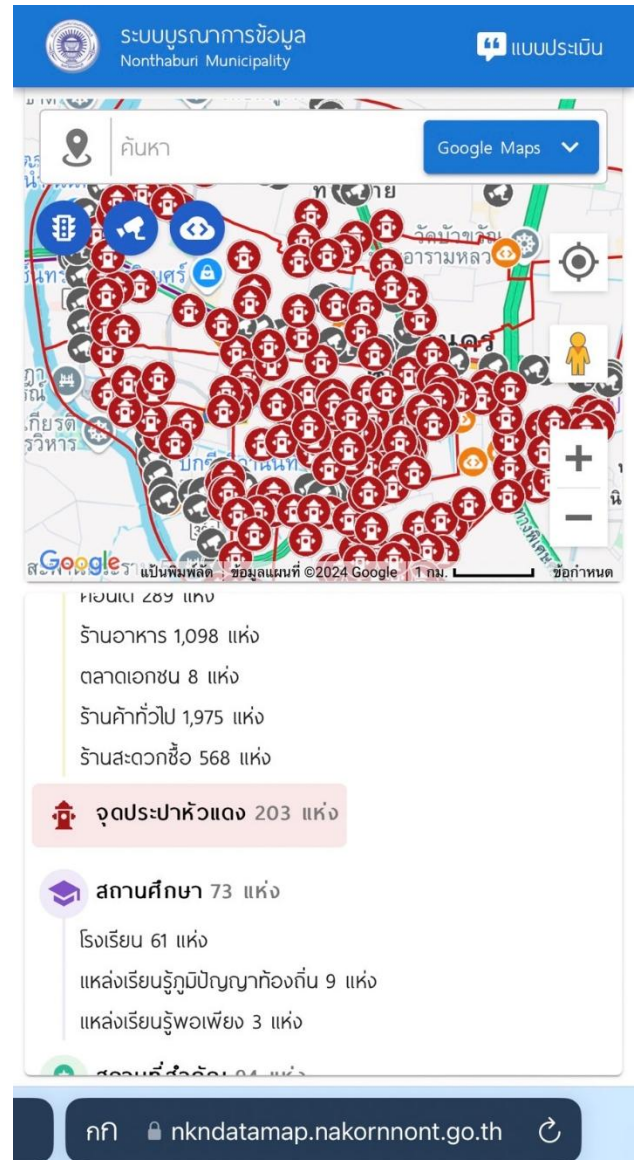
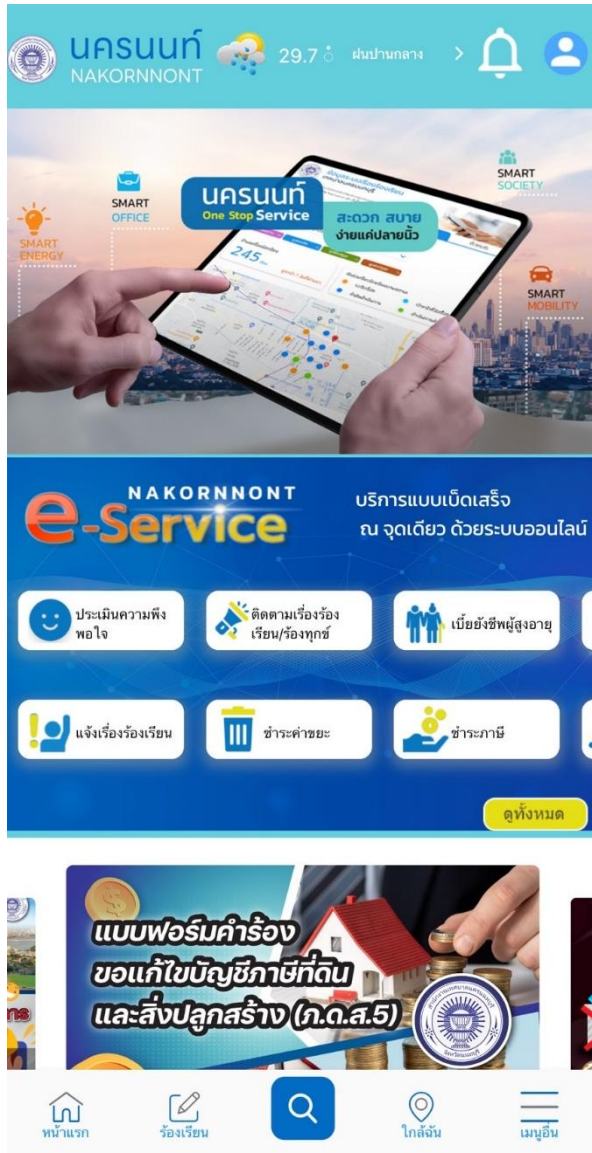
๑.๒ จุดจ่ายน้ำดับเพลิง มี ๓ จุด ดังนี้

- สำนักงานประปาสาขานนทบุรี
- ถนนนครอินทร์ หน้าร้านสวนกุหลาบ
- ถนนนครอินทร์ หน้าร้านข้าวต้ม ๓ บาท

๑.๓ ข้อมูลประปาหัวแดง สามารถดูได้จาก GISCameraReporter ผู้ใช้งานทั่วไปสามารถโหลดได้ โดยไม่จำเป็นต้องมีรหัส



๒. สำนักงานเทศบาลนครนนทบุรี มีแอปพลิเคชันนครนนท์ที่ให้บริการประชาชนและแอปพลิเคชันนี้สามารถดูจุดจ่ายน้ำประปาหัวแดงได้



ภาคผนวก ต

แบบสอบถามการประเมินภาพรวม

แบบสอบถามสำหรับการประเมินภาพรวมของการจัดการเพื่อป้องกันและแก้ไขปัญหาอัคคีภัยในระดับพื้นที่

*หมายเหตุ กรุณาเขียนเครื่องหมาย (✓) ลงในช่อง มี หรือ ไม่มี

ชื่อหน่วยงาน.....			
อำเภอ.....จังหวัด.....			
คำถาม	มี	ไม่มี	หมายเหตุ
ข้อที่ ๑ หน่วยงานของท่านมีการจัดการประเมินความเสี่ยงจากอัคคีภัยในระดับชุมชน/เมือง/สถานที่ที่มีความเสี่ยงจากอัคคีภัยหรือไม่ ?			
ข้อที่ ๒ หน่วยงานของท่านมีการจัดทำแผนที่แสดงพื้นที่เสี่ยงภัยจากอัคคีภัยในระดับชุมชน/เมืองที่เชื่อมโยงกับการประเมินความเสี่ยงจากอัคคีภัยหรือไม่ ?			
ข้อที่ ๓ หน่วยงานของท่านมีการจัดทำแผนการป้องกันและแก้ไขปัญหาอัคคีภัยในชุมชน/เมือง/สถานที่ที่มีความเสี่ยงจากอัคคีภัยหรือไม่ ?			
ข้อที่ ๔ หน่วยงานของท่านมีการจัดทำแผนบริหารความต่อเนื่องในชุมชน/เมือง/สถานที่ที่มีความเสี่ยงจากอัคคีภัยหรือไม่ ?			
ข้อที่ ๕ หน่วยงานของท่านมีการสร้างความรู้ความเข้าใจ และตระหนักถึงอันตรายจากอัคคีภัยในบ้านเรือน สถานศึกษา สถานที่ทำงาน และในชุมชนที่ตนเองอยู่อาศัยเป็นประจำทุกปีหรือไม่ ?			
ข้อที่ ๖ หน่วยงานของท่านมีการการจัดฝึกซ้อมการป้องกันและแก้ไขปัญหาอัคคีภัยให้กับประชาชนเป็นประจำทุกปีหรือไม่ ?			
ข้อที่ ๗ หน่วยงานของท่านมีช่องทางหรือระบบในการแจ้งเตือน (Warning System) ให้กับประชาชนชุมชนในพื้นที่เสี่ยงภัยจากอัคคีภัยหรือไม่ ?			
ข้อที่ ๘ หน่วยงานของท่านมีโครงการหรือการดำเนินการเพื่อส่งเสริมการใช้ผลิตภัณฑ์หรือวัสดุก่อสร้างที่ลดความ			

ชื่อหน่วยงาน.....

อำเภอ.....จังหวัด.....

คำถาม	มี	ไม่มี	หมายเหตุ
เสี่ยงในการเกิดอัคคีภัยให้กับประชาชน หน่วยงานอื่นที่เกี่ยวข้องหรือไม่ ?			
ข้อที่ ๙ หน่วยงานของท่านมีโครงการหรือการดำเนินการเพื่อส่งเสริมให้ประชาชนใช้ผลิตภัณฑ์และเครื่องใช้ไฟฟ้าที่มีคุณภาพและได้มาตรฐานหรือไม่ ?			
ข้อที่ ๑๐ หน่วยงานของท่านมีการกำกับดูแลการจัดการความปลอดภัยด้านอัคคีภัยในการก่อสร้างต่อเติม ดัดแปลง หรือรื้อถอนอาคารและสิ่งปลูกสร้างที่ได้มาตรฐานหรือไม่ ?			
ข้อที่ ๑๑ หน่วยงานของท่านมีการตรวจสอบอาคารที่ต้องกำกับดูแลว่ามีระบบป้องกันและระงับอัคคีภัยตามที่กฎหมายกำหนดเป็นประจำทุกปีหรือไม่ ?			
ข้อที่ ๑๒ หน่วยงานของท่านมีการส่งเสริมให้ประชาชนติดตั้งอุปกรณ์แจ้งเตือนเพลิงไหม้ (Fire alarm) ในที่อยู่อาศัย สถานประกอบกิจการ และสถานที่ที่มีความเสี่ยงจากอัคคีภัยหรือไม่ ?			
ข้อที่ ๑๓ หน่วยงานของท่านมีการบูรณาการกับหน่วยงานอื่นและผู้มีส่วนได้ส่วนเสียเพื่อพัฒนาแผน/แนวทางการปฏิบัติในการแก้ไขปัญหาอัคคีภัยร่วมกันหรือไม่ ?			
ข้อที่ ๑๔ ระดับเพลิงของหน่วยงานของท่านมีการถึงที่เกิดเหตุอัคคีภัยโดยเฉลี่ยภายใน ๘ นาที หรือไม่ ?			
ข้อที่ ๑๕ หน่วยงานของท่านมีการจัดฝึกซ้อมการป้องกันและแก้ไขปัญหาอัคคีภัยร่วมกับหน่วยงานที่เกี่ยวข้องเป็นประจำทุกปีหรือไม่ ?			
ข้อที่ ๑๖ ประชาชนในพื้นที่ของท่านมีการเข้าถึงการแจ้งเหตุเพลิงไหม้ได้ง่าย รวดเร็ว และเป็นช่องทางเดียวกันหรือไม่ ?			
ข้อที่ ๑๗ หน่วยงานของท่านมีการหาสาเหตุ			

ชื่อหน่วยงาน.....

อำเภอ.....จังหวัด.....

คำถาม	มี	ไม่มี	หมายเหตุ
ของการเกิดอัคคีภัยหลังจากการเกิดอัคคีภัยหรือไม่ ?			
ข้อที่ ๑๘ หน่วยงานของท่านมีการช่วยเหลือและฟื้นฟูผู้ได้รับผลกระทบจากอัคคีภัยหรือไม่ ?			
ข้อที่ ๑๙ หน่วยงานของท่านมีการตรวจสอบและบำรุงรักษาอุปกรณ์ เครื่องจักร ระบบท่อน้ำดับเพลิง และอุปกรณ์ที่เกี่ยวข้องเป็นประจำทุกปีหรือไม่ ?			
ข้อที่ ๒๐ หน่วยงานของท่านมีการตรวจสอบอุปกรณ์ที่ใช้ในการฝึกซ้อมดับเพลิงในโรงเรียน สถานประกอบการ หรือหน่วยงานที่เกี่ยวข้องเป็นประจำทุกปีหรือไม่ ?			
ข้อที่ ๒๑ หน่วยงานของท่านมีการส่งเสริมศักยภาพพนักงานดับเพลิง/อาสาสมัครดับเพลิง อาทิจากการฝึกอบรม การทบทวนความรู้เป็นประจำทุกปีหรือไม่ ?			
ข้อที่ ๒๒ หน่วยงานของท่านมีการผนวกประเด็นในการป้องกันและแก้ไขปัญหาอัคคีภัยในการวางแผนพัฒนาท้องถิ่นหรือไม่ ?			
ข้อที่ ๒๓ หน่วยงานของท่านมีการจัดเก็บข้อมูลสถิติการเกิดอัคคีภัยในพื้นที่หรือไม่ ?			
ข้อที่ ๒๔ หน่วยงานของท่านมีกิจกรรมที่มุ่งเสริมสร้างความตระหนักรู้และสร้างวัฒนธรรมความปลอดภัยด้านอัคคีภัยเป็นประจำทุกปีหรือไม่ ?			

แบบสอบถามสำหรับการประเมินภาพรวมการจัดการเพื่อป้องกันและแก้ไขปัญหาคศศึกษาระดับพื้นที่

๑. แบบสอบถามสำหรับการประเมินภาพรวมของการจัดการเพื่อป้องกันและแก้ไขปัญหาคศศึกษาระดับพื้นที่ (* สำหรับส่งให้ อปท. ตอบแบบสอบถาม)



https://t.ly/cY_HC

๒. แบบสอบถามปัญหา อุปสรรค ข้อจำกัด และข้อเสนอแนะในการดำเนินงานในการจัดการอศศึกษาระดับพื้นที่ (* สำหรับส่งให้ อปท. ตอบแบบสอบถาม)



<https://t.ly/msdGv>

๓. Dashboard สรุปการประเมินภาพรวมของการจัดการเพื่อป้องกันและแก้ไขปัญหาคศศึกษาระดับพื้นที่ (* สำหรับเจ้าหน้าที่จัดทำแผนฯ เพื่อใช้วิเคราะห์ Gap Analysis)



<https://t.ly/VhTAV>

ภาคผนวก ฐ
คำสั่งคณะกรรมการ ฯ



คำสั่งจังหวัดนนทบุรี

ที่ ๑๙๒๖ /๒๕๖๗

เรื่อง แต่งตั้งคณะกรรมการขับเคลื่อนและบูรณาการการดำเนินงาน
เพื่อพัฒนาความปลอดภัยด้านอัคคีภัยในระดับพื้นที่ประจำจังหวัดนนทบุรี

ในภาวะปัจจุบันภัยที่เกิดจากอัคคีภัย มักเป็นภัยที่ส่งผลกระทบต่อทรัพย์สินและชีวิต
ความเป็นอยู่ของประชาชนในพื้นที่ ซึ่งสาเหตุส่วนใหญ่เกิดจากความประมาทและการไม่ให้ความสำคัญกับ
ความปลอดภัย ประกอบกับการขยายตัวของพื้นที่เมืองที่มีมากขึ้น ประชากรที่อยู่อาศัยมีความหนาแน่น และ
สภาพสภาวะอากาศที่มีความร้อนสูง ส่งผลให้เกิดอัคคีภัยได้ง่ายและมีแนวโน้มที่จะเกิดขึ้นบ่อยครั้งก่อให้เกิด
ความสูญเสียต่อสภาพเศรษฐกิจและสังคมโดยรวมภายในจังหวัดนนทบุรี ซึ่งหน่วยงานทุกภาคส่วนได้มีการ
ร่วมบูรณาการการดำเนินงานในการป้องกันและแก้ไขปัญหาดังกล่าว เพื่อลดการเกิดอัคคีภัยและลดความ
สูญเสียต่อชีวิตและทรัพย์สินของประชาชนอย่างต่อเนื่อง มุ่งให้ความสำคัญกับมาตรการบริหารจัดการ
มาตรการอำนวยความสะดวก มาตรการด้านกฎหมาย มาตรการด้านสังคม และมาตรการการให้ความช่วยเหลือ
ฟื้นฟูบูรณะ ให้ครอบคลุมทุกมิติ

ดังนั้น เพื่อให้การบูรณาการและขับเคลื่อนการดำเนินงานป้องกันและแก้ไขปัญหาดังกล่าว
ในพื้นที่ ประจำจังหวัดนนทบุรี เป็นไปอย่างมีประสิทธิภาพ อันจะนำไปสู่การลดอัตราการเกิดอัคคีภัย และลด
ความสูญเสียต่อชีวิตและทรัพย์สินของประชาชนที่เกิดจากอัคคีภัยให้มึ้น้อยที่สุด จึงแต่งตั้งคณะกรรมการ
ขับเคลื่อนและบูรณาการการดำเนินงาน เพื่อพัฒนาความปลอดภัยด้านอัคคีภัยในระดับพื้นที่ ประจำจังหวัด
นนทบุรี โดยมีองค์ประกอบ หน้าที่และอำนาจดังต่อไปนี้

องค์ประกอบ

- | | |
|---|---------------------|
| ๑. ผู้ว่าราชการจังหวัดนนทบุรี | ประธานคณะกรรมการ |
| ๒. รองผู้ว่าราชการจังหวัดนนทบุรี
(กำกับดูแลงานสำนักงานป้องกันและบรรเทาสาธารณภัยจังหวัดนนทบุรี) | รองประธานคณะกรรมการ |
| ๓. นายกองค้การบริหารส่วนจังหวัดนนทบุรี | รองประธานคณะกรรมการ |
| ๔. รองผู้อำนวยการรักษาความมั่นคงภายในจังหวัดนนทบุรี (ท) | คณะกรรมการ |
| ๕. ผู้บังคับการตำรวจภูธรจังหวัดนนทบุรี | คณะกรรมการ |
| ๖. อธิการบดีมหาวิทยาลัยเทคโนโลยีราชมงคลสุวรรณภูมิ | คณะกรรมการ |
| ๗. นายกเหล่ากาชาดจังหวัดนนทบุรี | คณะกรรมการ |
| ๘. ปลัดจังหวัดนนทบุรี | คณะกรรมการ |
| ๙. นายแพทย์สาธารณสุขจังหวัดนนทบุรี | คณะกรรมการ |
| ๑๐. นายอำเภอทุกอำเภอ | คณะกรรมการ |
| ๑๑. ผู้อำนวยการสำนักงานทรัพยากรธรรมชาติและสิ่งแวดล้อม
จังหวัดนนทบุรี | คณะกรรมการ |
| ๑๒. โยธาธิการและผังเมืองจังหวัดนนทบุรี | คณะกรรมการ |
| ๑๓. พัฒนาสังคมและความมั่นคงของมนุษย์จังหวัดนนทบุรี | คณะกรรมการ |
| ๑๔. ศึกษาธิการจังหวัดนนทบุรี | คณะกรรมการ |

/๑๕. สวัสดิการ...

๑๕. สวัสดิการและคุ้มครองแรงงานจังหวัดนนทบุรี	คณะทำงาน
๑๖. อุตสาหกรรมจังหวัดนนทบุรี	คณะทำงาน
๑๗. สถิติจังหวัดนนทบุรี	คณะทำงาน
๑๘. ท้องถิ่นจังหวัดนนทบุรี	คณะทำงาน
๑๙. พลังงานจังหวัดนนทบุรี	คณะทำงาน
๒๐. ผู้อำนวยการแขวงทางหลวงชนบทนนทบุรี	คณะทำงาน
๒๑. ผู้อำนวยการแขวงทางหลวงนนทบุรี	คณะทำงาน
๒๒. ประชาสัมพันธ์จังหวัดนนทบุรี	คณะทำงาน
๒๓. ผู้อำนวยการไฟฟ้านครหลวงเขตนนทบุรี	คณะทำงาน
๒๔. ผู้จัดการสำนักงานประชาสัมพันธ์นนทบุรี	คณะทำงาน
๒๕. นายกเทศมนตรีนครนนทบุรี	คณะทำงาน
๒๖. นายกเทศมนตรีนครปากเกร็ด	คณะทำงาน
๒๗. ประธานสภาอุตสาหกรรมจังหวัดนนทบุรี	คณะทำงาน
๒๘. ผู้จัดการมูลนิธิป่อเต็กตึ๊ง	คณะทำงาน
๒๙. ผู้จัดการมูลนิธิร่วมกตัญญู	คณะทำงาน
๓๐. ผู้จัดการมูลนิธิสยามนนทบุรี	คณะทำงาน
๓๑. นายกสมาคมกัญชานนนทบุรี	คณะทำงาน
๓๒. ประธานชมรมอาสาสมัครบรรเทาสาธารณภัย ฐานริมสวน	คณะทำงาน
๓๓. หัวหน้าสำนักงานป้องกันและบรรเทาสาธารณภัย จังหวัดนนทบุรี	คณะทำงาน และเลขานุการ
๓๔. ผู้ช่วยหัวหน้าสำนักงานป้องกันและบรรเทาสาธารณภัย จังหวัดนนทบุรี	คณะทำงาน และผู้ช่วยเลขานุการ

หน้าที่และอำนาจ

๑. รวบรวม และวิเคราะห์ข้อมูลสำคัญ อาทิ สถิติการเกิดอัคคีภัย สถานที่ที่มีความเสี่ยงจากอัคคีภัย การจัดการความเสี่ยงจากการเกิดอัคคีภัยขององค์กรปกครองส่วนท้องถิ่น เพื่อใช้ในการวิเคราะห์ภาพรวมการจัดการอัคคีภัยในระดับพื้นที่

๒. จัดทำแผนพัฒนาความปลอดภัยด้านอัคคีภัยในระดับพื้นที่ประจำจังหวัดนนทบุรี พ.ศ. ๒๕๖๖ - ๒๕๗๐ ให้สอดคล้องกับผลการวิเคราะห์ภาพรวมการจัดการอัคคีภัยในระดับพื้นที่ แผนการป้องกันและบรรเทาสาธารณภัยแห่งชาติ พ.ศ. ๒๕๖๔ - ๒๕๗๐ ตลอดจนกฎหมาย นโยบาย ยุทธศาสตร์ และแผนอื่น ๆ ที่เกี่ยวข้อง

๓. ขับเคลื่อน ติดตาม และประเมินผลการดำเนินงานตามแผนพัฒนาความปลอดภัยด้านอัคคีภัยในระดับพื้นที่ประจำจังหวัดนนทบุรี พ.ศ. ๒๕๖๖ - ๒๕๗๐

๔. ปฏิบัติหน้าที่อื่น ๆ ตามที่คณะทำงานได้รับมอบหมาย

ทั้งนี้ ตั้งแต่บัดนี้เป็นต้นไป

สั่ง ณ วันที่ ๒๓ พฤษภาคม พ.ศ. ๒๕๖๗


(นายสุธี ทองแถม)
ผู้ว่าราชการจังหวัดนนทบุรี